














# ZALACSÁNY KÖZSÉG SZABÁLYOZÁSI TERVE (KÜLTERÜLET)

## JELMAGYARÁZAT

-  Tervezett szabályozási vonal
-  Területfelhasználási egység, övezet határa
-  Régészeti terület határa
-  Helyi jelentőségű természetvédelmi terület határa
-  Natura 2000 terület határa
-  Közlekedési célú közterület
-  Védett művi érték
-  Szabályozási szélesség
-  A 76-os főút Balaton tv szerinti elkerülő szakaszának tengelyvonala
-  Védőtávolság
-  Közigazgatási határ
-  árvízrel veszélyeztetett terület határa
-  szabályozott terület határa

## BEÉPÍTÉSRE SZÁNT TERÜLETEK

- Gksz** Kereskedelmi, szolgáltató (gazdasági) terület
- Ket** Különleges terület; Erdei turisztikai központ
- Kt** Különleges terület; Temető
- Köu** Közlekedési terület

## BEÉPÍTÉSRE NEM SZÁNT TERÜLETEK

- Ev** Védelmi célú erdő
- Eg** Gazdasági célú erdő
- Ee** Turisztikai célú erdő
- Má, Má\*** Általános mezőgazdasági terület
- Mk, Mk\*** Kertes mezőgazdasági terület
- Mko** Korlátozott funkciójú mezőgazdasági terület
- V** Vizgazdálkodási terület
- Vtó** Vizgazdálkodási terület; Víztorozók medre és töltései

## Golfpark szabályozott területe

SZ 15%  
350.000/7.5(9.0) **Krek-g** Különleges rekreációs építési övezet jele

## Ev-s

Védérodó övezet jele

## Kk

Közlekedési terület/kerékpárút

## EH1

Rekreációs célú épület elhelyezésére szolgáló építési hely

## EH2

kiszolgáló épületek elhelyezésére szolgáló építési hely

## EH1-k

központi fogadóépület építési helyének határa

## BÜ1

beültetési kötelezettség határa

## BÜ2

védőzöld területi célú beültetési kötelezettségű terület

## BÜ2

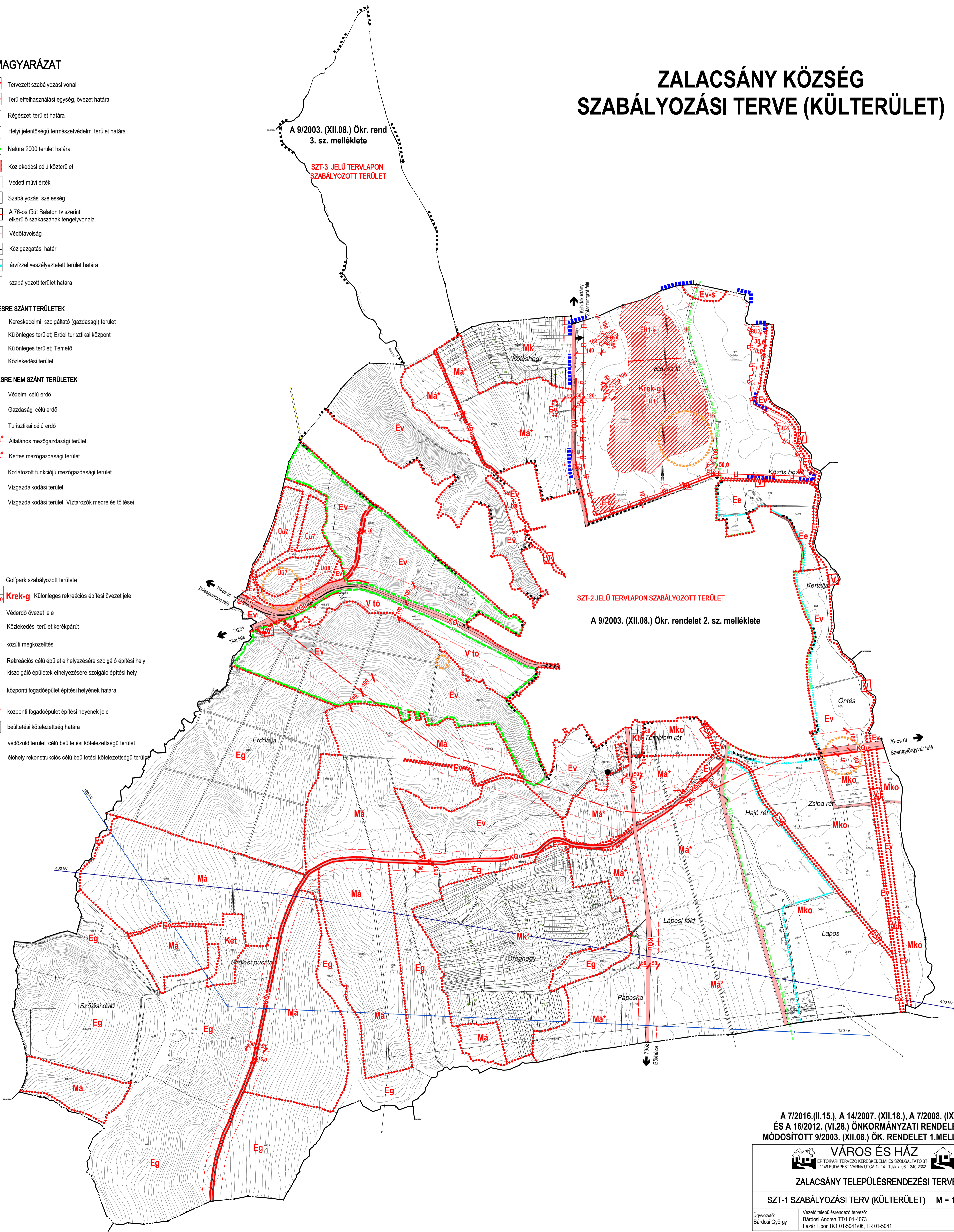
élelőhely rekonstrukciós célú beültetési kötelezettségű terület

A 9/2003. (XII.08.) Ökr. rend  
3. sz. melléklete

SZT-3 JELŰ TERVLAPON  
SZABÁLYOZOTT TERÜLET

SZT-2 JELŰ TERVLAPON SZABÁLYOZOTT TERÜLET

A 9/2003. (XII.08.) Ökr. rendelet 2. sz. melléklete



A 7/2016.(II.15.), A 14/2007. (XII.18.), A 7/2008. (IX.25.)  
ÉS A 16/2012. (VI.28.) ÖNKORMÁNYZATI RENDELETTEL  
MÓDOSÍTOTT 9/2003. (XII.08.) ÖK. RENDELET 1.MELLÉKLETE

 <p><b>VÁROS ÉS HÁZ</b> ÉPÍTŐIPARI TERVEZŐ KERESKEDELMI ÉS SZOLGÁLTATÓ BT 1149 BUDAPEST VÁRNA UTCA 12-14. Tel/fax: 06-1-340-2332</p>	
<p><b>ZALACSÁNY TELEPÜLÉSRENDÉZÉSI TERVE</b></p>	
<p><b>SZT-1 SZABÁLYOZÁSI TERV (KÜLTERÜLET) M = 1:10.000</b></p>	
<p>Ügyvezető: Bárdosi György</p>	<p>Vezető településrendező tervező: Bárdosi Andrea TT/1 01-4073 Lázár Tibor TK1 01-5041/06, TR 01-5041</p>
<p>2016 február</p>	

Készült az állami alapadatok felhasználásával