














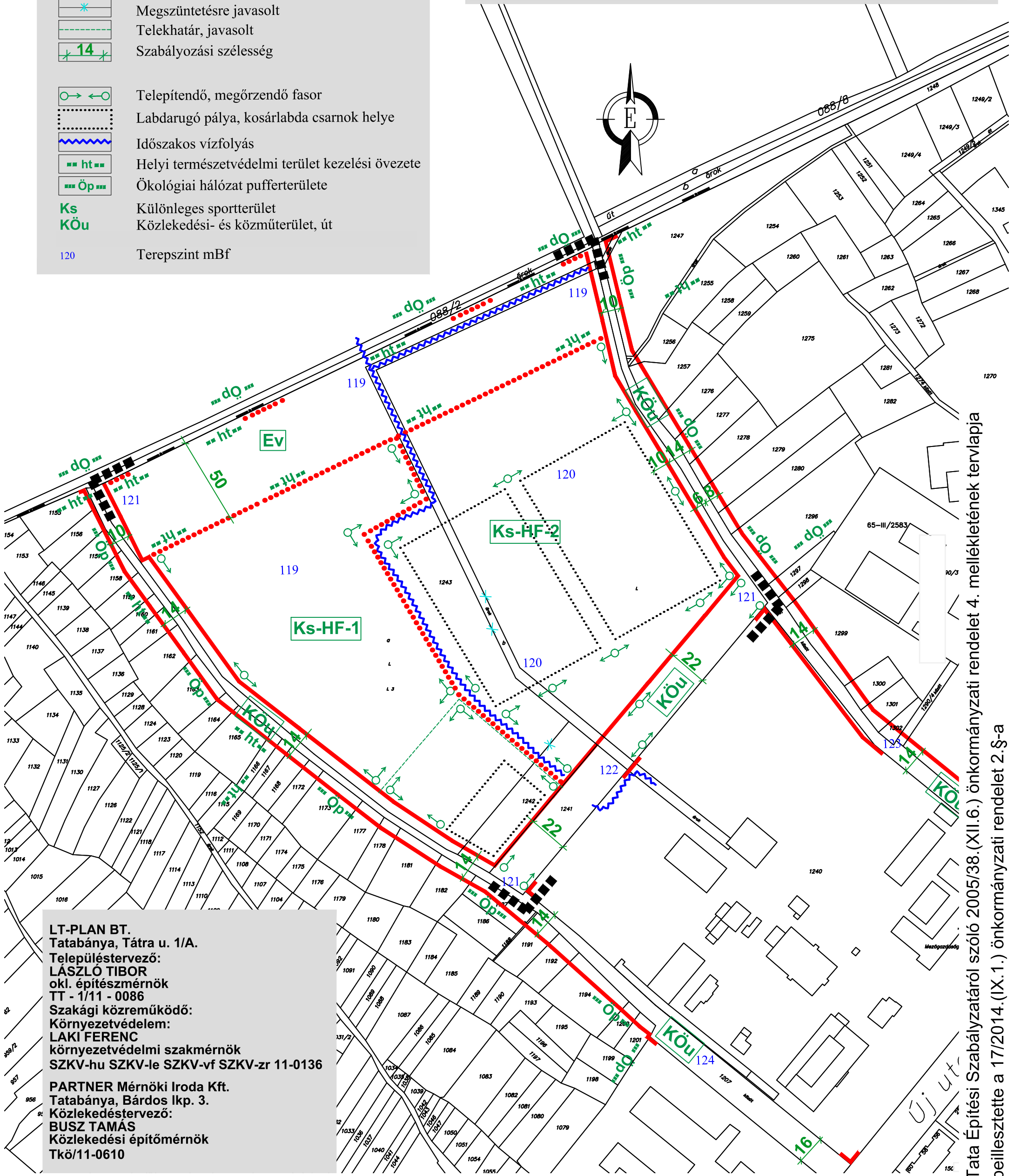


JELMAGYARÁZAT

-  Belterület határa
-  A tervezési terület határa
-  Szabályozási vonal kialakítandó
-  Szabályozási vonal telekhatáron
-  Övezeti határ kialakítandó
-  Övezeti határ telekhatáron
-  Telekhatár, épületkontúr
-  Megszüntetésre javasolt
-  Telekhatár, javasolt
-  Szabályozási szélesség
-  Telepítendő, megőrzendő fasor
-  Labdarugó pálya, kosárlabda csarnok helye
-  Időszakos vízfolyás
-  Helyi természetvédelmi terület kezelési övezete
-  Ökológiai hálózat pufferterülete
- Ks** Különleges sportterület
- KÖu** Közlekedési- és közműterület, út
- 120 Terepszint mBf

Tata, Új út Különleges rekreációs terület szabályozási terve M = 1:2000

készült az állami alapadatok felhasználásával



LT-PLAN BT.
Tatabánya, Tátra u. 1/A.
Településtervező:
LÁSZLÓ TIBOR
okl. építésszámárnök
TT - 1/11 - 0086
Szakági közreműködő:
Környezetvédelem:
LAKI FERENC
környezetvédelmi szakmérnök
SZKV-hu SZKV-le SZKV-vf SZKV-zr 11-0136
PARTNER Mérnöki Iroda Kft.
Tatabánya, Bárdos lkp. 3.
Közlekedéstervező:
BUSZ TAMÁS
Közlekedési építómérnök
Tkö/11-0610

Tata Építési Szabályzatáról szóló 2005/38.(XII.6.) önkormányzati rendelet 4. mellékletének tervlapja
beillesztette a 17/2014.(IX.1.) önkormányzati rendelet 2.§-a