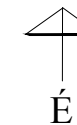

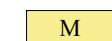


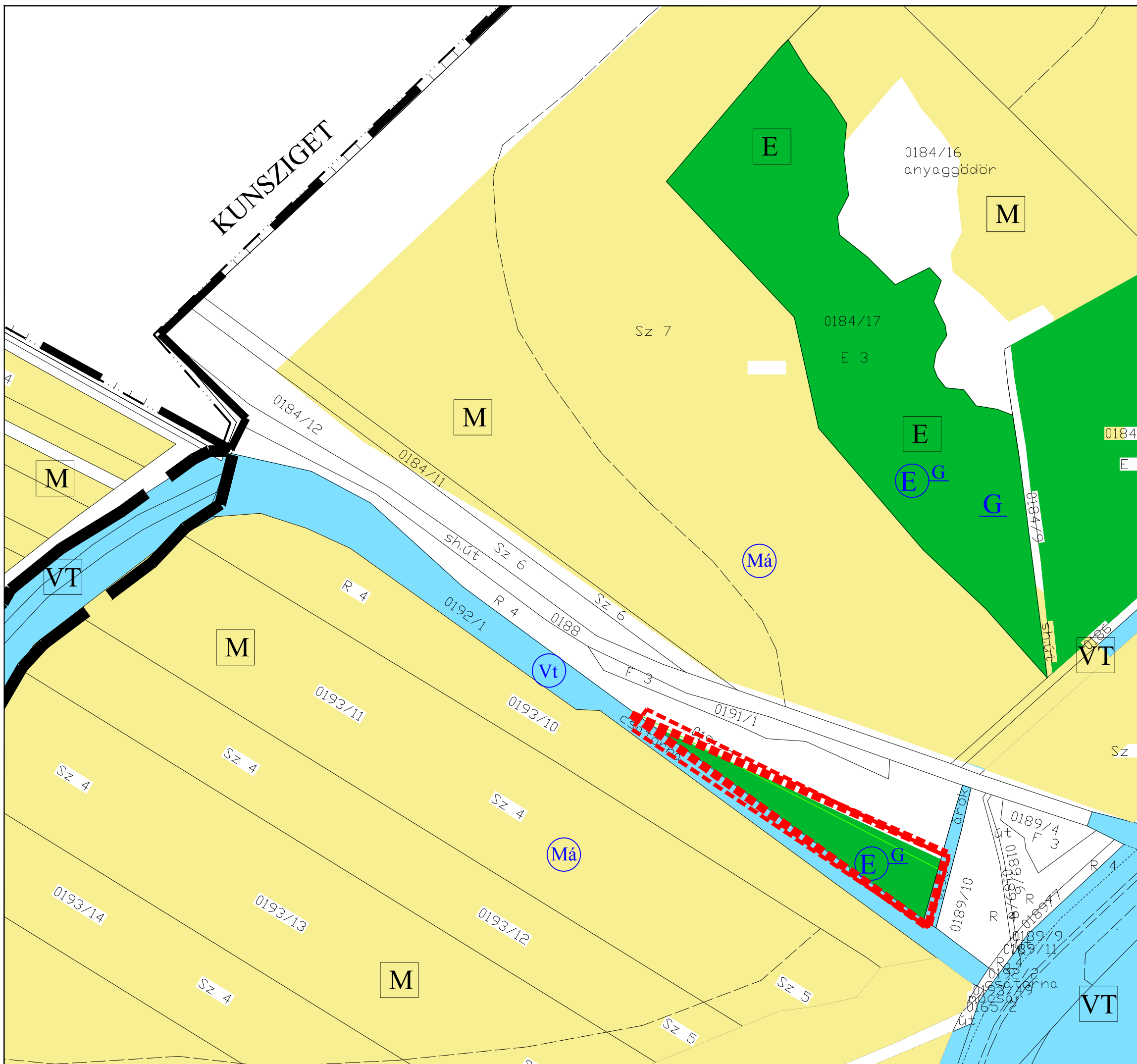


ABDA KÖZSÉG
PILLINGÉR-PUSZTA
SZABÁLYOZÁSI TERV
MÓDOSÍTÁS
M 1 : 2 000




Jelmagyarázat a módosítással érintett területre

-  Módosítással érintett terület határa
-  M Bányaterület
-  E Erdő terület
-  VT Vízgazdálkodási terület



JÓVÁHAGYOTT DOKUMENTÁCIÓ
Abda Község Önkormányzat Képviselő-testülete
41/2020. (IX.2.) sz. határozatának 2. számú melléklete

REGIOPLAN		Környezet- és Településtervező KFT. 9022 Győr, Újkapu u. 13. Tel./Fax: 96/311-304, 529-751 e-mail: regioplan@regioplan.hu	
Megrendelő neve: Abda Község Önkormányzata		Munkaszám: Rp.1.133-25	
Munka neve: Abda Község településrendezési terv módosítás		Mérretarány: M 1 : 2 000	
Munkarész neve: Területfelhasználási terv		Rajzsám: TSZ-/M2	
Rajz címe: Szerkezeti terv		Dokumentálás dátuma: 2020.09.	
Felelős településtervező: Kalmár Ágnes TT1-08-0479	Településrendezés társtervező: Szabó Lilla okl. településmérnök	Felelős közlekedési és tájrendezési tervező: Pekkeré Szabó Piroksa Tk-08-0073	
Felelős közlekedési tervező: Réder Tibor Tk-08-0133	Felelős közlekedési tervező: Ferenczi Huba TE-108-0253	Felelős közlekedési tervező: Ferenczi Huba TE-108-0253	

A tervezési alaptérkép az állami alapadatok felhasználásával készült