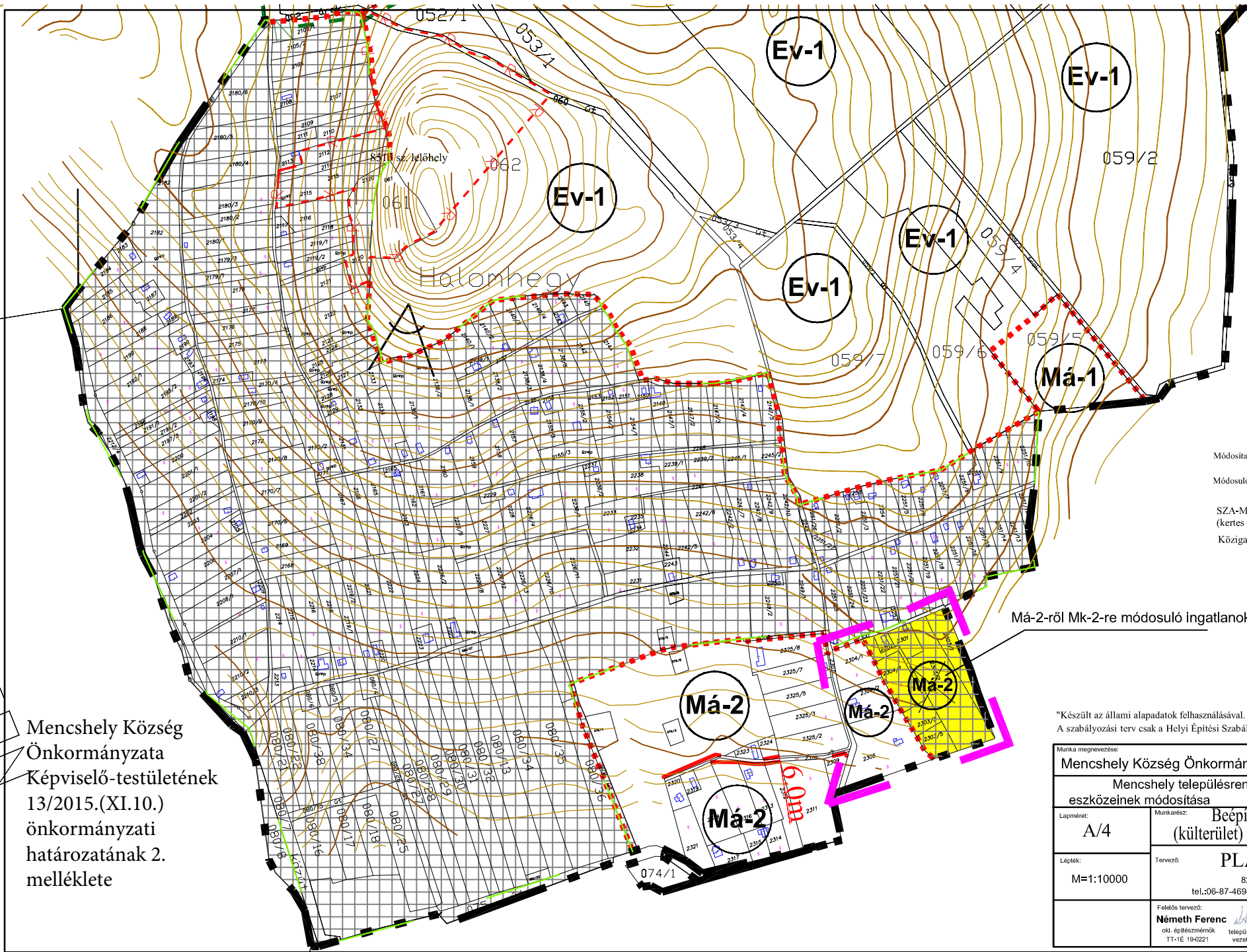











DÖRGICSE



Jelmagyarázat:

- Módosítandó tömb határa 
- Módosuló ingatlanok területe 
- SZA-Mk jelű tervlapon szabályozott ter.: (kertes mezőgazdasági terület) 
- Közigazgatási terület határa: 
- Tervezett szabályozási vonal: 
- Építési övezet, övezet határa: 
- Tájképvédelmi terület határa: 
- Mezőgazdasági területek: 
- Általános szőlőkatasztri 

Má-2-ről Mk-2-re módosuló ingatlanok

Mencshely Község
Önkormányzata
Képviselő-testületének
13/2015.(XI.10.)
önkormányzati
határozatának 2.
melléklete

"Készült az állami alapadatok felhasználásával."
A szabályozási terv csak a Helyi Építési Szabállyzattal együtt érvényes!

Munka megnevezése: Mencshely Község Önkormányzata		SZA-K .../2015.(X.....)sz. rendelet 2. sz. melléklete
Mencshely településrendezési eszközeinek módosítása		
Lapméret: A/4	Munkakész: Beépítésre nem szánt területek (külterület) szabályozási tervlap kivágata	
Lépték: M=1:10000	Tervező: PLANTEUS Kft. 8273 Monoszló, Fő út 23. tel.:06-87-469-209; E-mail: planteus@planteus.hu	
Felkészítő tervező: Németh Ferenc okl. építészmérnök TT-1É 19-0221	Vezető tervező:  településrendezési vezető tervező	12/2004.(VIII.13)sz. rendelet 2.sz.melléklete egyeséges szerződésbe foglalva a 10/2004.(VIII.27) és 9/2013.(IX.27)sz. rendelettel Módosítás KIVÁGATA