

































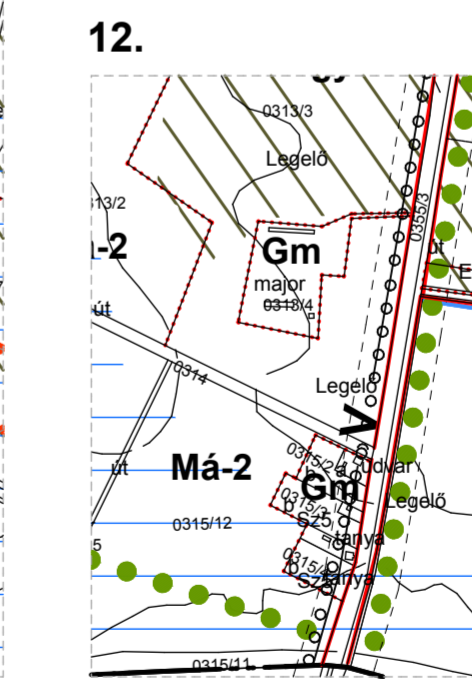
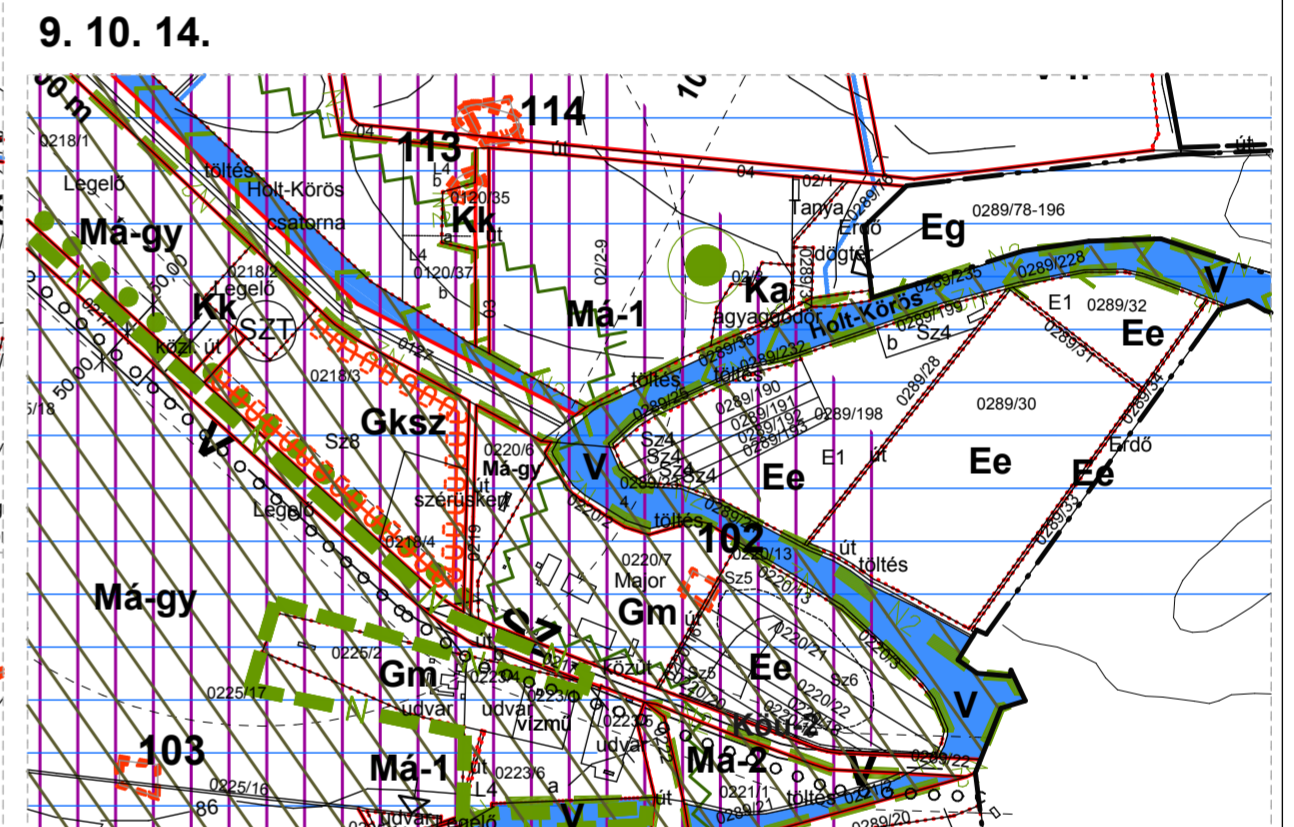
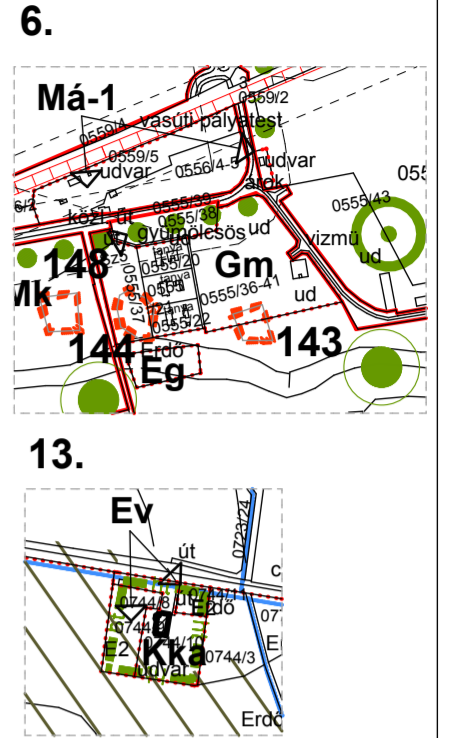
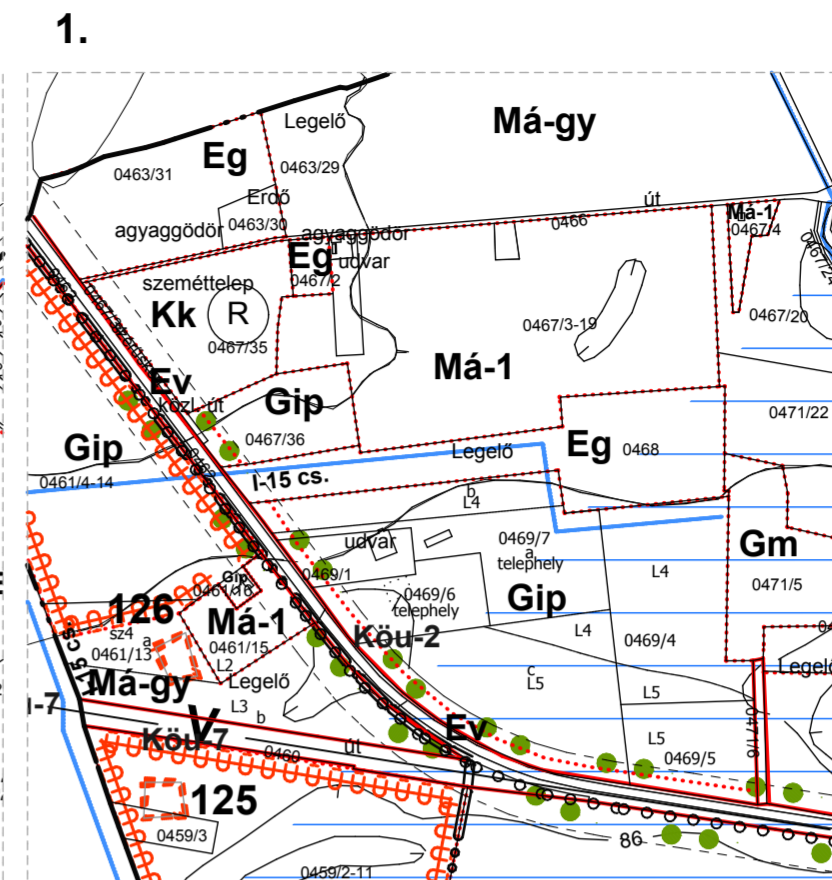
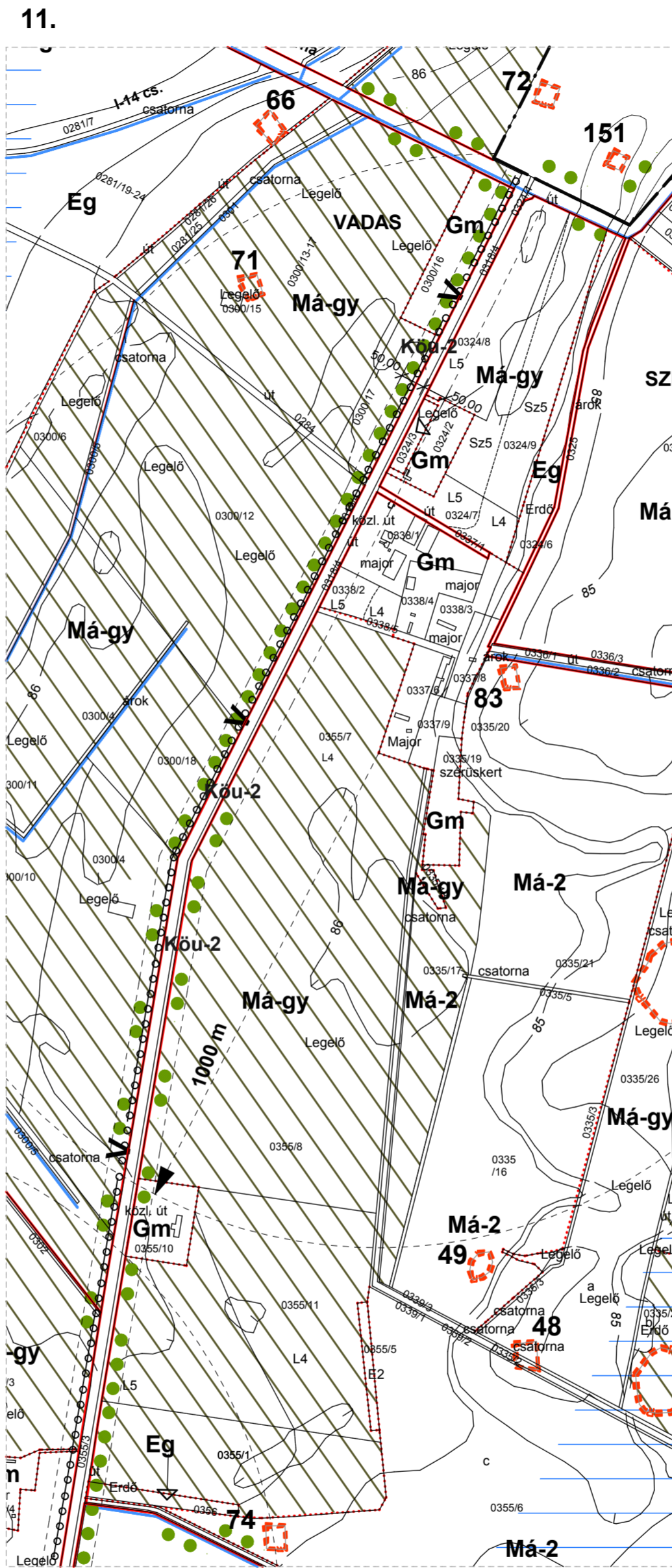


Jelmagyarázat:

-  Közigazgatási terület határa
-  Belterület határa
-  Tervezett belterület határa
-  Szabályozási vonal
-  Övezet határa és jele
-  Kötőpályás tömegközlekedés
-  Védőterület, védőtávolság, védősáv határa
-  Műemlék
-  Helyi művi érték
-  Műemléki környezet határa
-  Beültetési kötelezettségű terület határa
-  Helyi jelentőségű természetvédelmi terület határa
-  Körös-Maros Nemzeti Park területének határa
-  Natura 2000 területének határa
-  Védett természeti övezet védőövezetének határa
-  Ökológiai folyosó
-  Megőrzendő fásor, erdősáv
-  Javasolt tájfasítás
-  Országos jelentőségű természeti emlék (kunhalom)
-  Helyi jelentőségű védett természeti emlék
-  Ökológiai hálózat része
-  Tájképvédelmi terület
-  Védőtávolság határvonala
-  Tervezett kerékpárút
-  Csúszásveszélyes terület határa
-  Szélerózióknak kitett terület határvonala
-  Meglévő külterületi nyílt állami, társulati, gravitációs csapadékcsatorna
-  Vízgazdálkodási terület - tó, csatorna, ér
-  Árvízveszélyes terület
-  Fakadóvízes terület
-  Gázfogadó állomás
-  Nagyközép-nyomású gázvezeték
-  Ivóvíz vezeték
-  Szennyvíznyomó vezeték
-  Kiemelten védett, országos jelentőségű régészeti lelőhely
-  Régészeti lelőhely
-  Régészeti lelőhely határa (módosítással érintett területen)

-  Erdőterület - védelmi (védett és védő)
-  Erdőterület - gazdasági
-  Erdőterület - egészségügyi, szociális, turisztikai
-  Gazdasági terület - kereskedelmi, szolgáltató
-  Gazdasági terület - ipari
-  Gazdasági terület - mezőgazdasági major, állattartó telepek, terméfeldolgozó üzemek, valamint a kialakuló birtokközpontok
-  Mezőgazdasági terület - általános
-  Mezőgazdasági terület - korlátozott funkciójú
-  Mezőgazdasági terület - gyeperdő, legelő
-  Mezőgazdasági terület - kertés
-  Különleges terület - agyaggyöngör
-  Különleges terület - kommunális telepek
-  Különleges terület - temető
-  Különleges terület - történelmi emlékhely
-  Különleges terület - kiskastély
-  Különleges terület - kemping
-  Vízgazdálkodási terület - tó, csatorna, ér
-  Vízgazdálkodási terület - nádas
-  Rekultiválendő terület
-  Kommunális szilárdhulladék- átrakó, és veszélyes hulladék gyűjtő udvar
-  Szennyvíztisztító telep
-  Állati hulladék gyűjtő hely
-  Közúti közlekedési terület Országos mellékutak (összekötő utak)
-  Közúti közlekedési terület Kül -és belterületi kiszolgáló utak (ipari)
-  Közúti közlekedési terület Kül -és belterületi kiszolgáló utak (mezőgazdasági)
-  Közúti közlekedési terület Kül -és belterületi egyéb kiszolgáló utak (magán)
-  Kötőpályás közlekedési terület (Közforgalmú vasút)



A TESZK módosításhoz felhasznált hatályos településrendezési tervet Vésztő Város Önkormányzata szolgáltatta a tervező részére.

A módosítással érintett területek állami alapadatokat tartalmazó hiteles térképmásolatát Vésztő Város Önkormányzata a Békés Megyei Kormányhivatal Szegehalmi Járási hivatalától szerezte be, és szolgáltatta a tervező részére papír alapon.

Az adatfelhasználás engedély száma: (iktatószám) 1/255/2016
Az adatfelhasználás engedélyező neve: Budai József
A kiadás dátuma: 2016 július 11.

VÉSZTŐ VÁROS ÖNKORMÁNYZATA KÉPVISELŐ-TESTÜLETÉNEK

.....2017 (.....) számú rendeletének

6. melléklete

PH

Vésztő, 2017.

Molnár Sándor

dr. Petri Béla

 CSABATERV BT.	
Székhely: Békéscsaba, Szőlő u. 105/4. Tel: /66/ 327-387 Mobil: /30/ 9658-353; E-mail: csabaterv@gmail.com	
TERV MEGNEVEZÉSE:	VEZETŐ TERVEZŐ:
VÉSZTŐ TELEPÜLÉSRENDEZÉSI ESZKÖZÖK MÓDOSÍTÁSA	KMETYKÓ JÁNOS E1-04-0068 TT-1/04-0068
RAJZ MEGNEVEZÉSE:	ÜGYVEZETŐ:
TERVEZETT KÜLTERÜLET SZABÁLYOZÁSI TERV KIVONATOK	KMETYKÓ JÁNOS
TELEPÜLÉSTERVEZŐ:	TERVFELJÁRTA:
KMETYKÓ JÁNOS	TELEPÜLÉSRENDEZÉSI TERV
TELEPÜLÉSMÉRNÖK MUNKATÁRS:	MÉRÉTÁRANY:
	M = 1 : 10 000
Készült az állami alapadatok felhasználásával	RAJZMÉRET:
	A2
DÁTUM:	RAJZSZÁM:
2017. 06. HÓ.	SZA - 2m