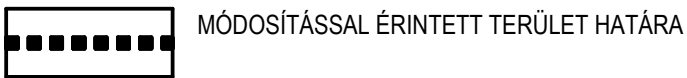


# JELMAGYARÁZAT



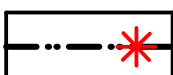
MÓDOSÍTÁSSAL ÉRINTETT TERÜLET HATÁRA




MEGLÉVŐ BELTERÜLETI HATÁR



TERVEZETT ÚJ BELTERÜLETI HATÁR



MEGSZŰNŐ BELTERÜLETI HATÁR



SZABÁLYOZÁSI VONAL



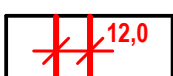
ÖVEZET, ÉPÍTÉSI ÖVEZET HATÁRA



ÉPÍTÉSI HATÁRVONAL



JAVASOLT TELEKHATÁR  
(irányadó szabályozás)




SZABÁLYOZÁSI SZÉLESSÉG



VÉDŐTÁVOLSÁG

## BEÉPÍTÉSRE SZÁNT TERÜLETEK



FALUSIAS LAKÓTERÜLET



KÜLÖNLEGES TERÜLET  
(temető)



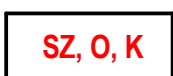
KÜLÖNLEGES TERÜLET  
(idegenforgalmi fogadóhely)



KÜLÖNLEGES TERÜLET  
(sportpálya)

Lf	0	30
	5,5	1200

Ép. övezet jele	Beépítési mód	Beépítési %
	Építmény mag.	Telekterület



SZABADON ÁLLÓ, OLDALHATÁRON  
ÁLLÓ BEÉPÍTÉSI MÓD, KIALAKULT ÁLLAPOT  
SZERINT

## BEÉPÍTÉSRE NEM SZÁNT TERÜLETEK



KÖZLEKEDÉSI ÉS KÖZMŰTERÜLET



ZÖLDTERÜLET  
(közpark)



ERDŐTERÜLET (védelmi)



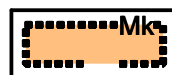
VÍZGAZDÁLKODÁSI TERÜLET (folyó- és  
állóvizek medre és parti sávja)



NYILVÁNTARTOTT RÉGÉSZETI LELŐHELY



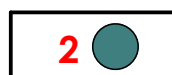
ORSZÁGOS VÉDELEM ALATT ÁLLÓ  
MŰEMLÉK



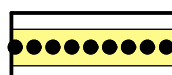
MŰEMLÉKI KÖRNYEZET



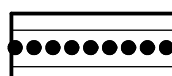
HELYI VÉDELEM ALATT ÁLLÓ  
MŰVI ÉRTÉK



HELYI JELENTŐSÉGŰ VÉDETT  
EGYEDI TERMÉSZETI EMLÉK



VEGYES FORGALMÚ LAKÓUTCA



GYALOGOS NYOMVONAL



BEÜLTETÉSI KÖTELEZETTSÉG



MEGSZŰNTETŐ JEL  
(irányadó szabályozás)



BUSZMEGÁLLÓ