






TISZAFÜRED - KÓCSÚJFALU


TELEPÜLÉSRENDÉZÉSI TERVE

M = 1 : 4 000



Jelmagyarázat

-  belterületi határ
-  érvényes szabályozási terv határa
-  építési övezet, övezet határa
-  tervezett szabályozási vonal
-  szabályozási szélesség

 20,00 m

építési övezetek

Lf1	O	30
	4,50	800

falusias lakóterület

Lf3	lkr	30
	4,50	900

falusias lakóterület

Vt5	SZ	30
	4,50	600

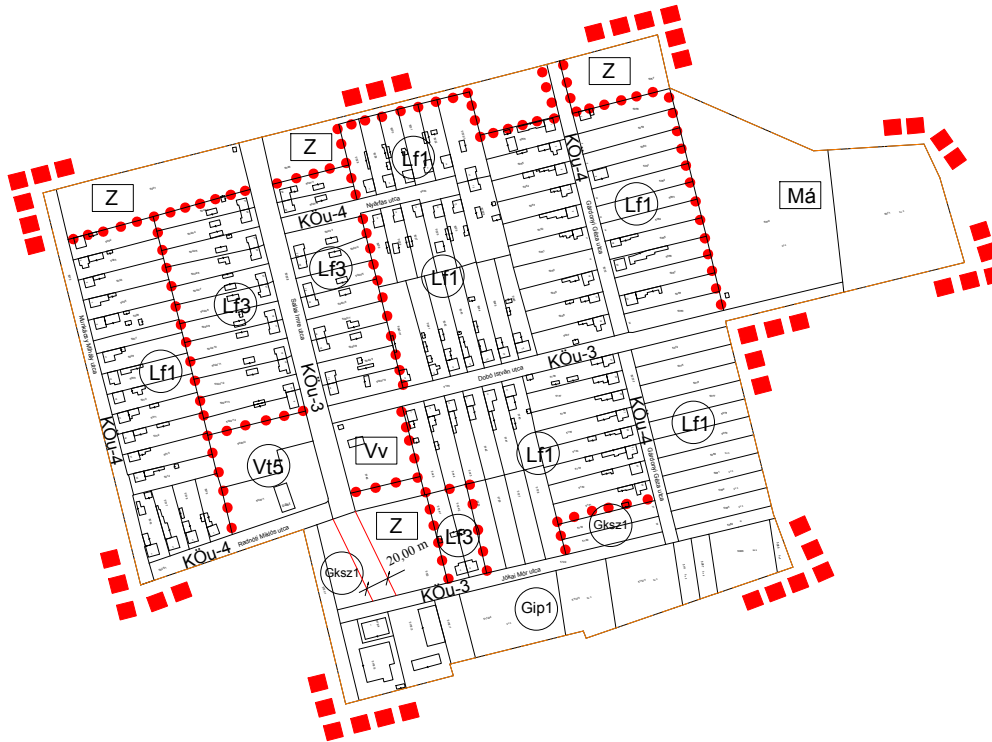
településközpont vegyes terület

Gkszt1	SZ	40
	7,50	1000

kereskedelmi szolgáltatás gazdasági terület

Gip1	SZ	40
	7,50	2000

ipari terület



övezetek

Má általános mezőgazdasági terület

Z zöldterület

Vv vizgazdálkodási terület, vízmű

KÖu-3 helyi gyűjtőút

KÖu-4 kiszolgáló út

Bérelési mód	Bérelhetőség megengedett legnagyobb mértéke (%)
Megengedett legnagyobb építménymagasság (m)	Kialakítható legkisebb telckörletméret (m ²)

26 / 2009. (XI.02.) sz. Képviselő - testületi rendelettel jóváhagyva.

KISZÉLVOLVICS ÉS TÁRSAS TELEPÜLÉSTERVEZŐ KFT. 5000 SZOLNOK, KARCZAG L. U. 11. / 11.			
Munka megnevezése TISZAFÜRED VÁROS TELEPÜLÉSRENDÉZÉSI TERVE			
Rajz megnevezése szabályozási terv III. (Kócsújfalu)			
Szám M 1-4/000	Dátum Szolnok, 2009. Október	Rajzszám SZ-3	
Térkép neve T1-16-0208 Kócsújfalu	Térkép méret Gyenge László	Szabvány neve Községi terv	

Készült az állami alapadatok felhasználásával.