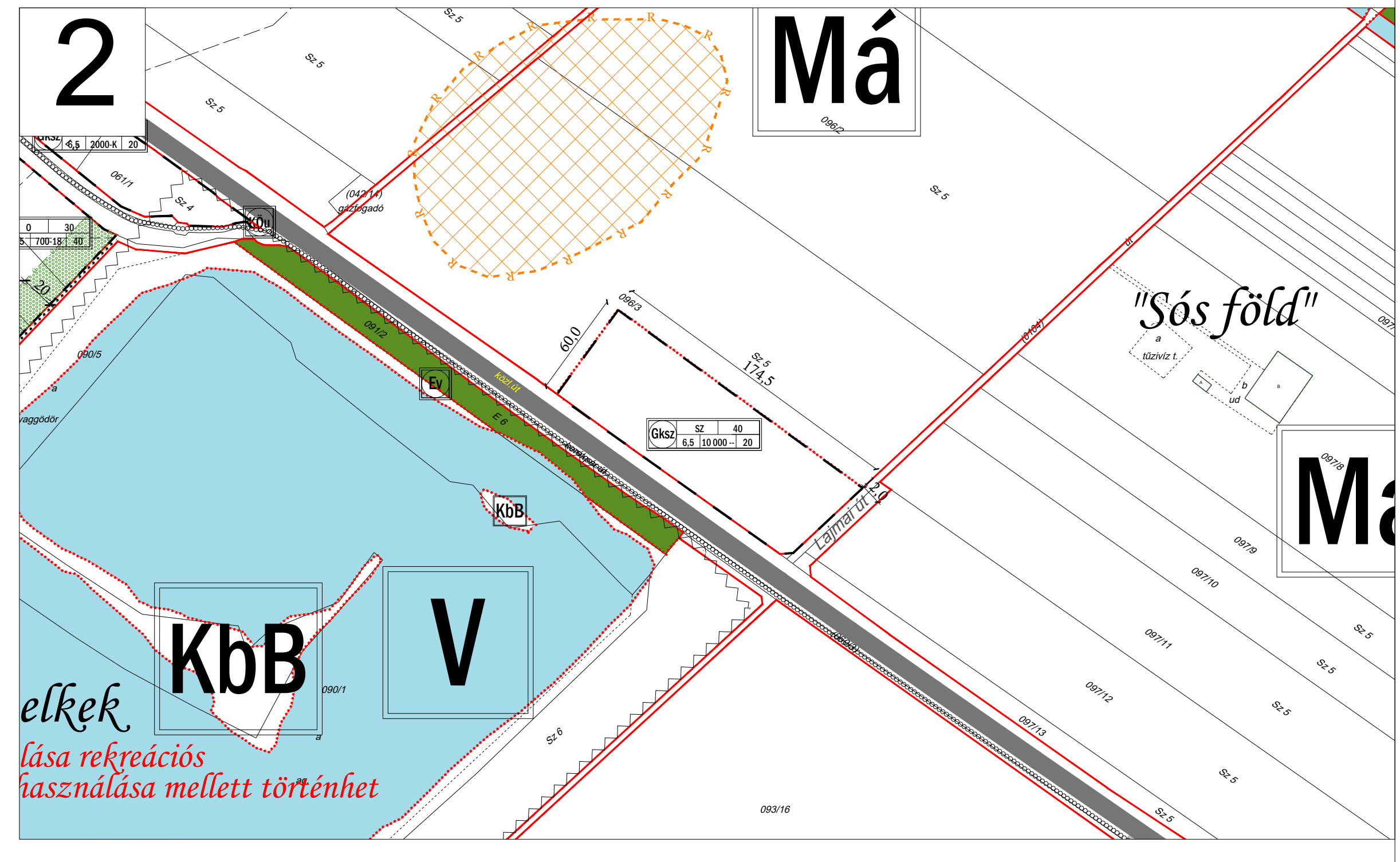
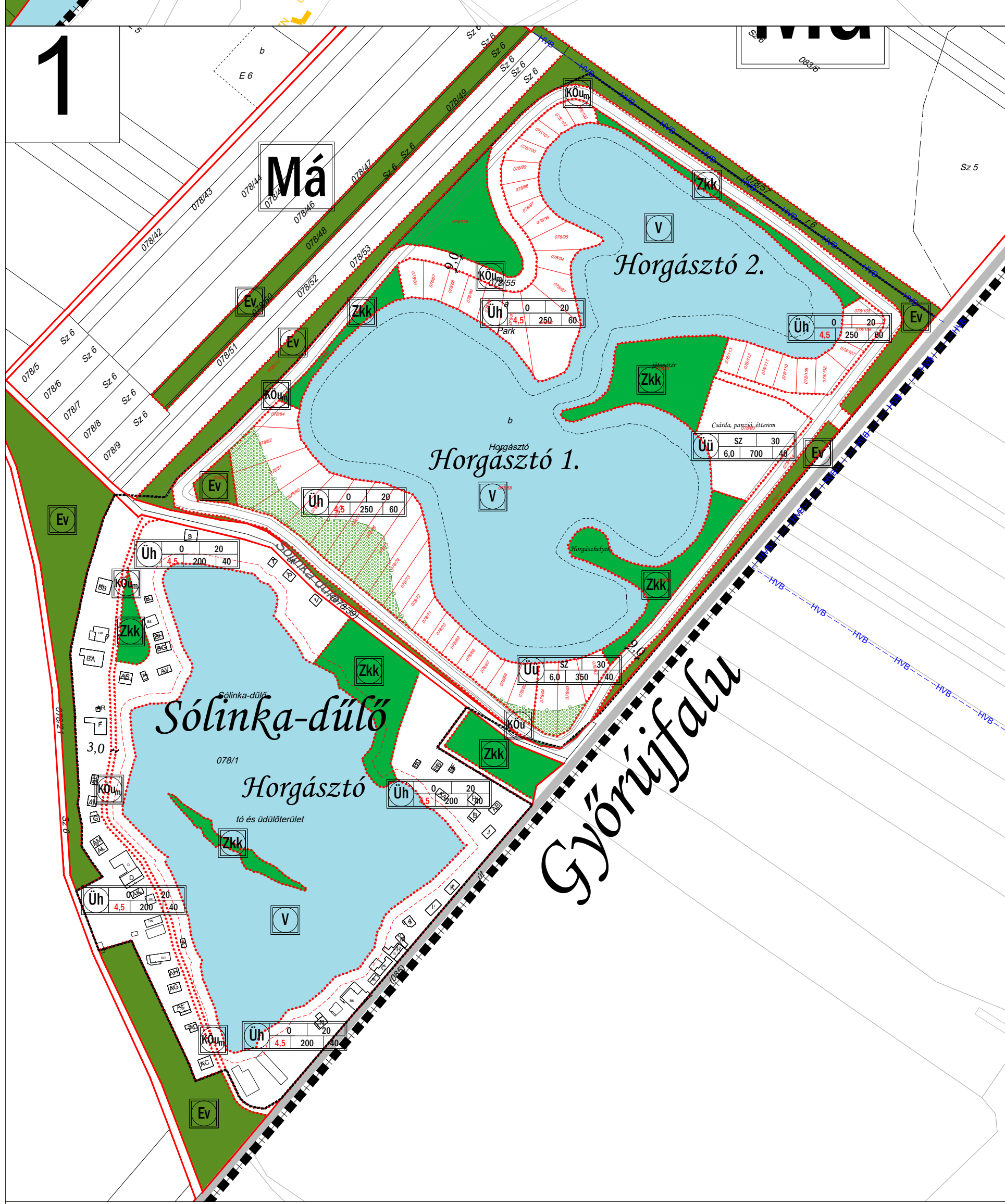
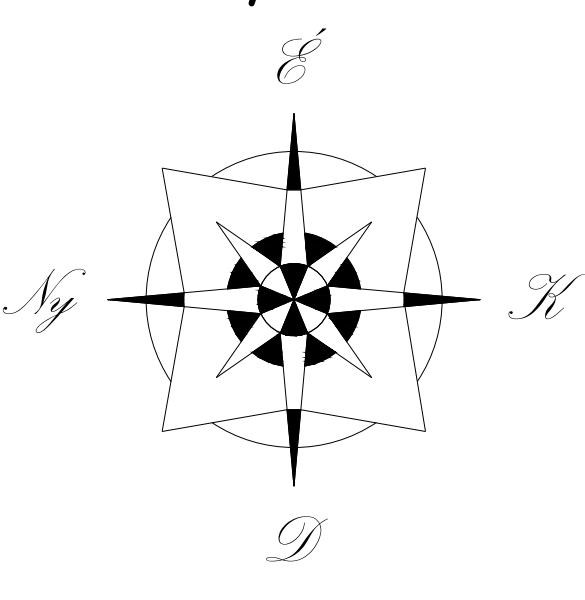


Győrzámoly Szabályozási terv



Jelmagyarázat:

Területfelhasználási módok:

- Beépítésre szánt területek**
- Lakóterületek:**
- U Falusias lakóterület
 - Lke Kertvárosias lakóterület
- Vegyes terület:**
- Vt Településközponti vegyes terület
- Gazdasági terület**
- GKsz Kereskedelmi, szolgáltató gazdasági terület
 - Gip Ipari gazdasági terület
- Különleges terület:**
- Kt Termelői terület
 - Khu Hulladékudvar terület
- Üdülőtérlet:**
- Uh Hétvégházhasznosított terület

- Beépítésre nem szánt területek**
- Közeledési terület:**
- KÖu Közeledési és közút terület
 - KÖu-m Közeledési és közút terület - magánút
- Zöldterületek:**
- Közpark
 - Közkert
- Erdőterületek:**
- Ev Védendő
 - Ed Gazdasági erdő
 - Ek Központi erdő
- Mezőgazdasági területek:**
- Má Mezőgazdasági általános művelésű terület
- Vízgazdálkodási területek:**
- V Vizgazdálkodási terület
- Különleges területek:**
- KbB Bányaterület
 - KbEn Megújuló energiatermeléshez kapcsolódó terület
 - KbEn Természetvédelmi terület
 - Tk Természetvédelmi terület
- Környezetvédelem:**
- Tájvédelmi terület határa:
- Natura 2000 terület

- Művi értékvédelem:**
- Műemlék, régészet:**
- Műemlék épület és környezete
 - Régészeti lelőhely
 - Helyi védelemre javasolt érték
- Egyéb:**
- Bányatelkek
 - Védőterület, védőtávolság
- Közeledés:**
- 1401. sz. "Szigetköz" út
 - 1401. tervezett elkerülő út
 - Gyűjtőutak
 - Kiszolgáló utak (meglévő/tervezett)
 - Szigetközi kerékpárút
 - Gyalogutak
 - Meglévő, tervezett autóbusszmegálló
 - Műtárgyak
 - Tervezett tömbparkoló

- Területi szabályozási elem:**
- Telken belüli védőfalisítás
 - Építési hely
- Vonalas szabályozási elemek:**
- Állami alapadatok
 - Államhatár
 - Közigazgatási terület határ
 - Beépítésre szánt terület határa
 - Övezet-, építési övezet határa
 - Szabályozási vonal
 - Előző építési vonal
- Egyéb elemek:**
- Javasolt telekhatár
 - Megszüntetési jel
 - 400 kV-os átviteli hálózat távvezeték eleme
 - HVB Hidrológiai "B" védődó határa
 - Építési övezet jele
- Területfelhasználási módok: Beépítésre szánt terület, Beépítésre nem szánt terület, Közeledési terület, Környezetvédelem, Műemlék, régészet, Műtárgy, Tervezett tömbparkoló, Tervezett elkerülő út, Tervezett gyűjtőút, Tervezett kiszolgáló út, Tervezett szigetközi kerékpárút, Tervezett gyalogút, Tervezett autóbusszmegálló, Tervezett műtárgy, Tervezett tömbparkoló

Egység szerkezetbe foglalt terv.
2018. december 6-án hatályos állapot.

JÓVÁHAGYVA A

7/2018. (XII. 5.) önkormányzati rendelettel,
5/2018. (X. 9.) önkormányzati rendelettel,
12/2017. (XI. 8.) önkormányzati rendelettel,
11/2017. (X. 15.) önkormányzati rendelettel,
10/2017. (VII. 18.) önkormányzati rendelettel,
13/2016. (XI. 30.) önkormányzati rendelettel módosított
9/2016. (VI. 6.) ÖNKORMÁNYZATI RENDELETTEL.

T.P. TALENT - PLAN Tervező és Szolgáltató és Kereskedelmi Kft.
9023 Győr, Rákóczi u. 11. Tel: (96) 418-373. Fax: (96) 418-699

Győrzámoly Község Önkormányzata
9172 Győrzámoly, Rákóczi u. 45.

Győrzámoly Településrendezési terv
egység szerkezetbe foglalás

Szabályozási Terv SZT-BEÉP