














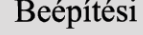


## Csever utca térségének szabályozása

M = 1:2000

készült az állami alapadatok felhasználásával

### JELMAGYARÁZAT

-  Tervezési terület határa
-  Belterületi határ, meglévő
-  Szabályozási vonal, végrehajtandó
-  Szabályozási és övezeti vonal telekhatáron
-  Övezeti határ
-  Telekhatár, épületkontúr
-  Megszüntető jel
-  Szabályozási szélesség
-  Építési hely határa
-  Helyi természetvédelmi terület határa
-  Ökológiai hálózat puffer területe
-  Vízgazdálkodási terület védősávja
-  Védett fasor
-  Telepítendő fasor
-  Vízbázis védelmi övezet határa
-  Szintvonal
- Vt** Településközponti vegyes terület
- Gksz** Gazdasági terület - kereskedelmi szolgáltató
- KÖz** Közlekedési és közműterület, zöldfelület
- KÖu** Közlekedési és közműterület, út
- V** Vízgazdálkodási terület
- VT** Vízgazdálkodási terület - tó

### Beépítési paraméterek:

Vt-HF-6	SZ	20	60
	9,0	2000	
Vt-HF-7	O,SZ	20	60
	6,0	800	
Gksz-HF-1	SZ	25	50
	6,0	5000	
Gksz-HF-2	O,SZ	30	35
	8,0	7000	

**LT - PLAN BT**  
 Épület- és településtervezés  
 Tatabánya, Tátra u. 1/A.  
 László Tibor okl. építészmérnök  
 TT - 1/11 - 0086

