











Készült az állami alapadatok felhasználásával!








Törzsszám: FI-10/2017.

-  meglévő telekhatár, hrsz, épület
-  tervezési terület határa
-  szabályozási vonal
-  építési övezeteket, övezeteket elválasztó határvonal
-  I. rendű közlekedési célú közterület
-  II. rendű közlekedési célú közterület

-  régészeti terület határa
-  utcai fasor
-  szabályozási szélesség

-  önálló vagy kijelölt kerékpárút tengelye

**Gk 612965 - javasolt építési övezeti kód**

-  építménymagasság értéke 8,5 - 12,5 méter
-  megengedett legnagyobb beépítettség mértéke 50%
-  megengedett legkisebb építési telek nagysága 4000m<sup>2</sup>
-  beépítési mód - szabadonálló általános
-  építési övezet - nem kialakult
-  építészeti karakter megnevezése - egyéb
-  rendeltetési zóna megnevezése - kereskedelmi-, szolgáltató gazdasági zóna

**Debrecen, Mikepércsi út - 0530/2 hrsz-ú út - 0530/22 hrsz-ú út 0537/4 hrsz-ú út 4808. számú országos mellékút által határolt terület szabályozási terve M=1:3000**