
















JELMAGYARÁZAT








KÖTELEZŐ ÉRVÉNYŰ SZABÁLYOZÁSI ELEMEK

	TERVEZETT BELTERÜLETI HATÁRVONAL
	SZABÁLYOZÁSI VONAL
	ÉPÍTÉSI ÖVEZET ÉS ÖVEZET HATÁRA
	ÉPÍTÉSI ÖVEZET ÉS ÖVEZET JELE
	MEGSZÜNTETŐ JEL
	SZABÁLYOZÁSI ELEMEKRE VONATKOZÓ MÉRTEK
	ÉPÍTÉSI HELY
	ÉPÍTÉSI VONAL
	KÖZHASZNÁLAT CÉLJÁRA ÁTADANDÓ TERÜLET
	TELEK BE NEM ÉPÍTHETŐ TERÜLETE, ÚT KIALAKÍTÁSA JAVASOLT
	TELEK BE NEM ÉPÍTHETŐ TERÜLETE
	TELEPÜLÉSKÉPVÉDELMI TERÜLET
	TÁJKÉPVÉDELMI SZEMPONTBÓL KIEMELTEN KEZELENDŐ TERÜLET

SAJÁTOS JOGINTÉZMÉNYEK









	ELŐVÁSÁRLÁSI JOGGAL ILLETETT INGATLAN
	BEÜLTETÉSI KÖTELEZETTSÉGŰ TERÜLET HATÁRA

MÁS JOGSZABÁLYVAL MEGÁLLAPÍTOTT ELEMEK



	ORSZÁGOS ÖKOLÓGIAI HÁLÓZAT - ÖKOLÓGIA FOLYOSÓ
	VÍZBÁZIS HIDROGEOLOGIAI VÉDŐIDOMA
	KÖZMŰVEZETÉK VÉDŐTÁVOLSÁGA
	KÖZÚTI VÉDŐTÁVOLSÁG HATÁRA
	NYILVÁNTARTOTT RÉGÉSZETI LELŐHELY HATÁRA, AZONOSÍTÓJA ÉS SORSZÁMA
	ORSZÁGOSAN NYILVÁNTARTOTT MŰEMLEK, AZONOSÍTÓJA ÉS TÖRZSSZÁMA
	ORSZÁGOS MŰEMLEK MŰEMLEK KÖRNYEZETE, AZONOSÍTÓJA ÉS TÖRZSSZÁMA

TÁJÉKOZTATÓ SZABÁLYOZÁSI ELEMEK








ALAPTÉRKÉPI ELEMEK

	KÖZIGAZGATÁSI HATÁR
	MEGLÉVŐ BELTERÜLETI HATÁR
	TERVEZETT BELTERÜLETI HATÁR
	TELEKHATÁR
	HELYRAJZI SZÁM
	SZINTVONALAK
	FÖLDHIVATALI ALAPTÉRKÉPEN SZEREPLŐ ÉPÜLET
	FÖLDHIVATALI ALAPTÉRKÉPEN NEM SZEREPLŐ, BE NEM MÉRT ÉPÜLET










ÉRTÉKVÉDELEM

	HELYI VÉDELEMRE JAVASOLT ÉPÜLET
	EGYEDI TÁJÉRTÉK: 1. - KERESZT, 2. - GÉMESKÚT, 3. - FASOR

KÖZLEKEDÉS

	MEGLÉVŐ FŐBB KÖZÚTI KÖZLEKEDÉSI ELEM (ÚT, VASÚT) TENGYELVONALA
	MEGLÉVŐ FŐBB KÖZÚTI KÖZLEKEDÉSI ELEM (ÚT) TENGYELVONALA
	MEGLÉVŐ FŐBB KÖZÚTI KÖZLEKEDÉSI CSOMÓPONT
	TERVEZETT/FEJLESZTENDŐ FŐBB KÖZÚTI KÖZLEKEDÉSI CSOMÓPONT
	ORSZÁGOS MELLÉKÚT SZÁMA
	MÁSODRENDŰ FŐÚT SZÁMA
	GYORSFORGALMI ÚT SZÁMA

KÖZMŰVEK

	DN 600-AS TERMÉKVEZETÉK (BARÁTSÁG II. KŐOLAJVEZETÉK)
	DN 200-AS TERMÉKVEZETÉK (TISZAÚJVÁROS - SZÁZHALOMBATTA)
	NAGYNYOMÁSÚ GÁZVEZETÉK (DN 700 ZSÁMBOK - VECSEŠ)
	NAGY-KÖZÉPNYOMÁSÚ GÁZVEZETÉK
	400 KV-OS ÁTVITELI HÁLÓZAT NYOMVONALA (ALBERTIRSA - GÖD)
	220 KV-OS ÁTVITELI HÁLÓZAT NYOMVONALA (ÓCSA - ZUGLÓ)
	NYOMOTT SZENNVÍZ GERINCVEZETÉK (ECSEK FELŐL)
	SZENNVÍZÁTEMELŐ ÉS 150 M-ES VÉDŐTÁVOLSÁGA
	TAVAK ÉS FOLYÓVIZEK VALAMINT KÖZCÉLÚ CSATORNÁK KARBANTARTÁSI SÁVJA (3-3 M)

TÁJÉKOZTATÓ SZABÁLYOZÁSI ELEMEK

	GAZDASÁGI ERDŐ ÖVEZETÉNEK TERÜLETE
	VÉDELMI ERDŐ ÖVEZETÉNEK TERÜLETE
	KÖZPARK ÉS KÖZKERT ÖVEZETÉNEK TERÜLETE
	VÍZGAZDÁLKODÁSI ÖVEZETEK TERÜLETE
	GYORSFORGALMI UTAK TERÜLETE
	I. RENDŰ ORSZÁGOS FŐÚT TERÜLETE
	II. RENDŰ ORSZÁGOS FŐÚT TERÜLETE
	TELEPÜLÉSI GYŰJTŐÚT TERÜLETE
	KISZOLGÁLÓ ÚT TERÜLETE
	KÖTÖTTPÁLYÁS VASÚT TERÜLETE
	GEODÉTA ÁLTAL BEMÉRT CSATORNAVEZETÉK
	GEODÉTA ÁLTAL BEMÉRT ELEKTROMOS TÁVVEZETÉK