



1. melléklet: Szomód Helyi Építési Szabályzatáról szóló 4/2011.(III. 21.) önkormányzati rendeletet módosító 11/2018. (IX. 17.) önk. rendelethez

↓ 3. fedvényterv

2) Tokút területén
SZ/1-2/M2

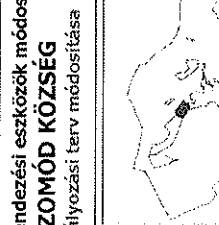
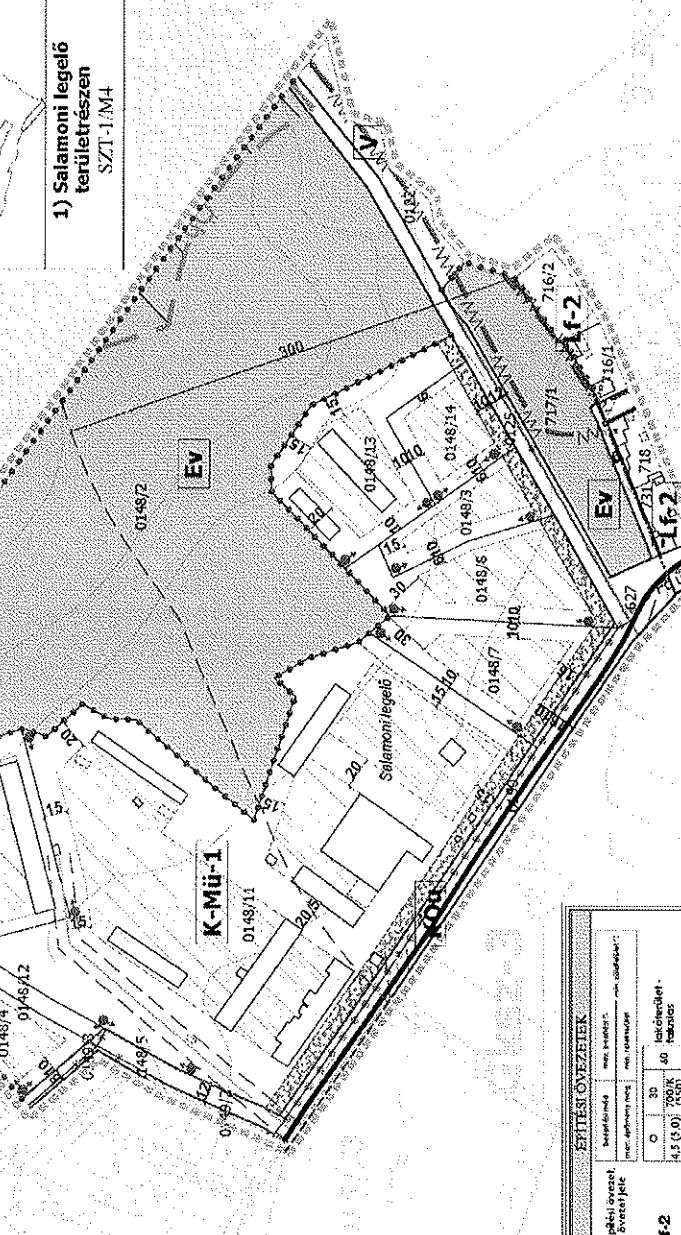



- JELMAGYARAZAT**
- SZABÁLYOZÁSI ELEMEK**
- Meglévő belterület-határ
 - Tervezett belterület-határ
 - Szabályozási vonal
 - Meglévő köztisztítási halárvonal
 - Szabályozási szélesség
 - Övezethatár
 - Övezeti jel
 - Megszüntetendő jel - Kötelező
 - Építési hely
 - Kibábkendő fasor
 - Kialakítandó zökfóüllet
 - Falusias lakóterület
 - Mezőgazdasági üzemi terület
 - Közkezelési terület
 - Védelmi rendeltetési endővezet
 - Végzetalkodási terület
 - Tervezőbizottsági érintett terület
 - TÁJ- és TERMÉSZETVÉDELMI**
 - Országos ökológiai hálózathoz tartozó területek határa
- KÖZMŰVEK**
- 20 kV-os elektromos átvivővezeték
 - KÖZLEKEDÉS**
 - Tervezett gyűjtőút, jelentősebb helyi út
 - Tervezett terépképfút
- TÁJÉKOZTATÓ ELEM**
- Javasolt szabályozási vonal
 - Védőterület, védőkavoltság, védőszáv határa
 - Megszüntetendő jel - Javasolt
 - Közterület

↓ 2. fedvényterv

Településrendezési eszközök módosítása
SZOMÓD KÖZSEG
Szabályozási terv módosítása

1) Salamoni legelő területén
SZ/1-1/M4

EFÉLTÉS ÖVEZETEK

Építési terület / Övezeti jel	terület méterben	terület hektárban	terület százalékban
LF-2	0	0,00	0,00
LF-H-4	5,0	0,05	0,05
K-Mü-1	37	0,37	0,37
KÖu	4,5	0,045	0,045
EV	20	0,20	0,20
V	20	0,20	0,20

ÖVEZETEK

Övezeti jel	terület méterben	terület hektárban	terület százalékban
LF-2	0	0,00	0,00
LF-H-4	5,0	0,05	0,05
K-Mü-1	37	0,37	0,37
KÖu	4,5	0,045	0,045
EV	20	0,20	0,20
V	20	0,20	0,20

Készíté az állami alapadatok felhasználásával.
A.11.2018.IX. 17. önkormányzati rendelet
2018. szeptember 17. napján

Szántóvonalak 2,5 méterenként.

SZOMÓD
Településrendezési eszközök módosítása
Szabályozási terv módosítása
Szomód Község Önkormányzata
PRO TERRA Kft. Urbanisztikai Ügyosztály
Tóthné
Perecs Katalin
Képviselet vezetője
2018. szeptember 17. napján