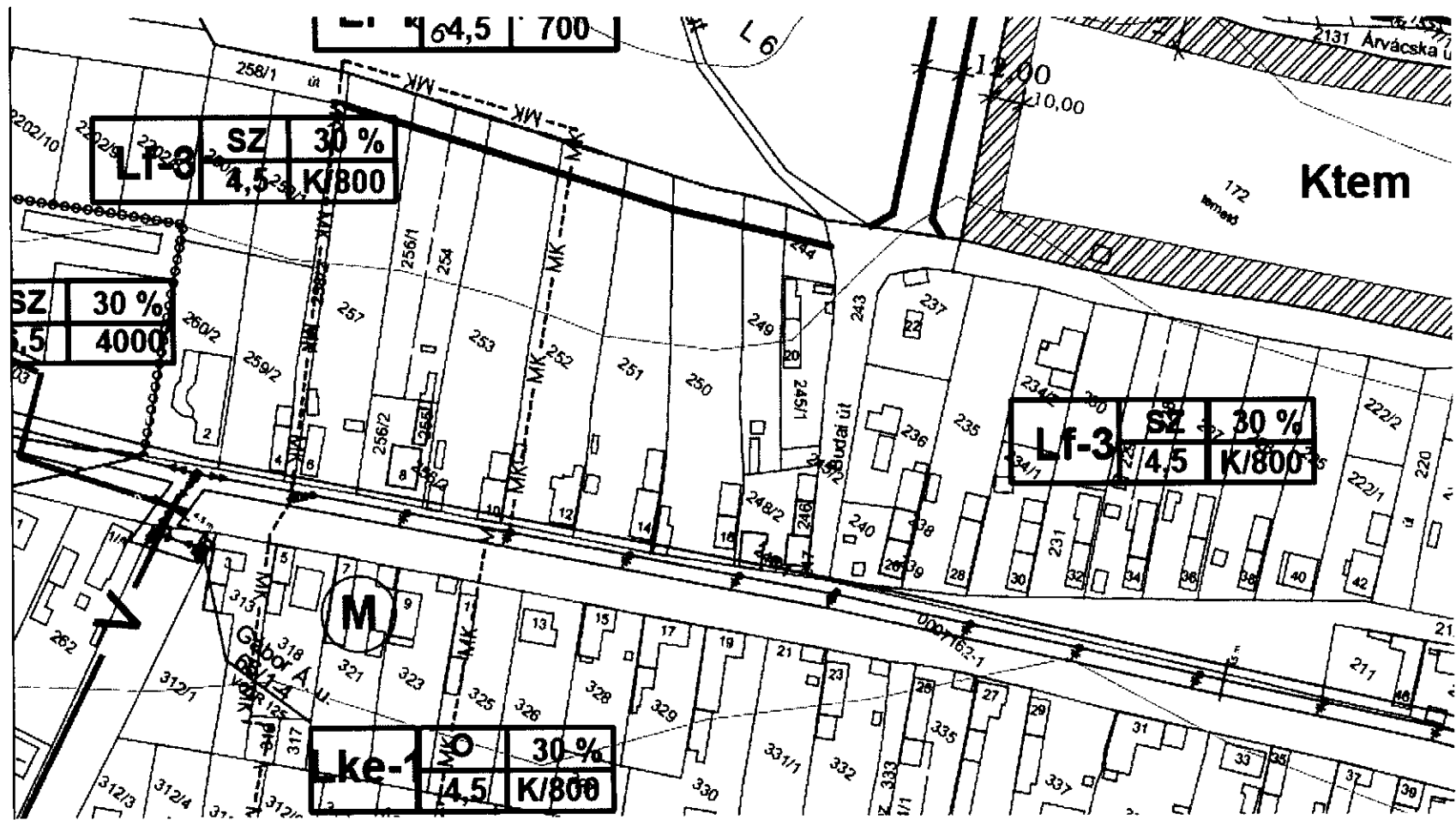
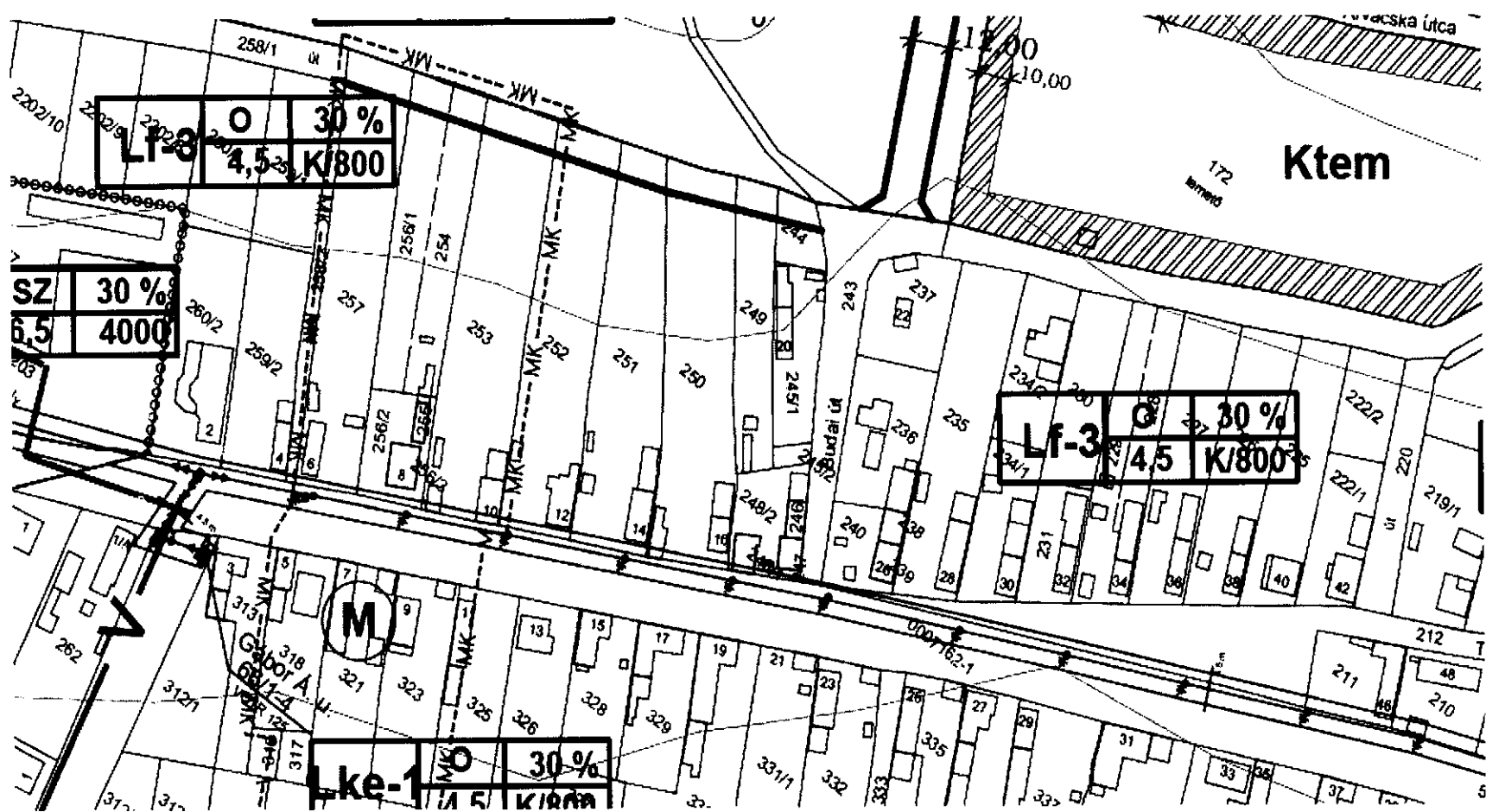


Szabályozási terv változása, fedvényterv

1/M . számú módosítás

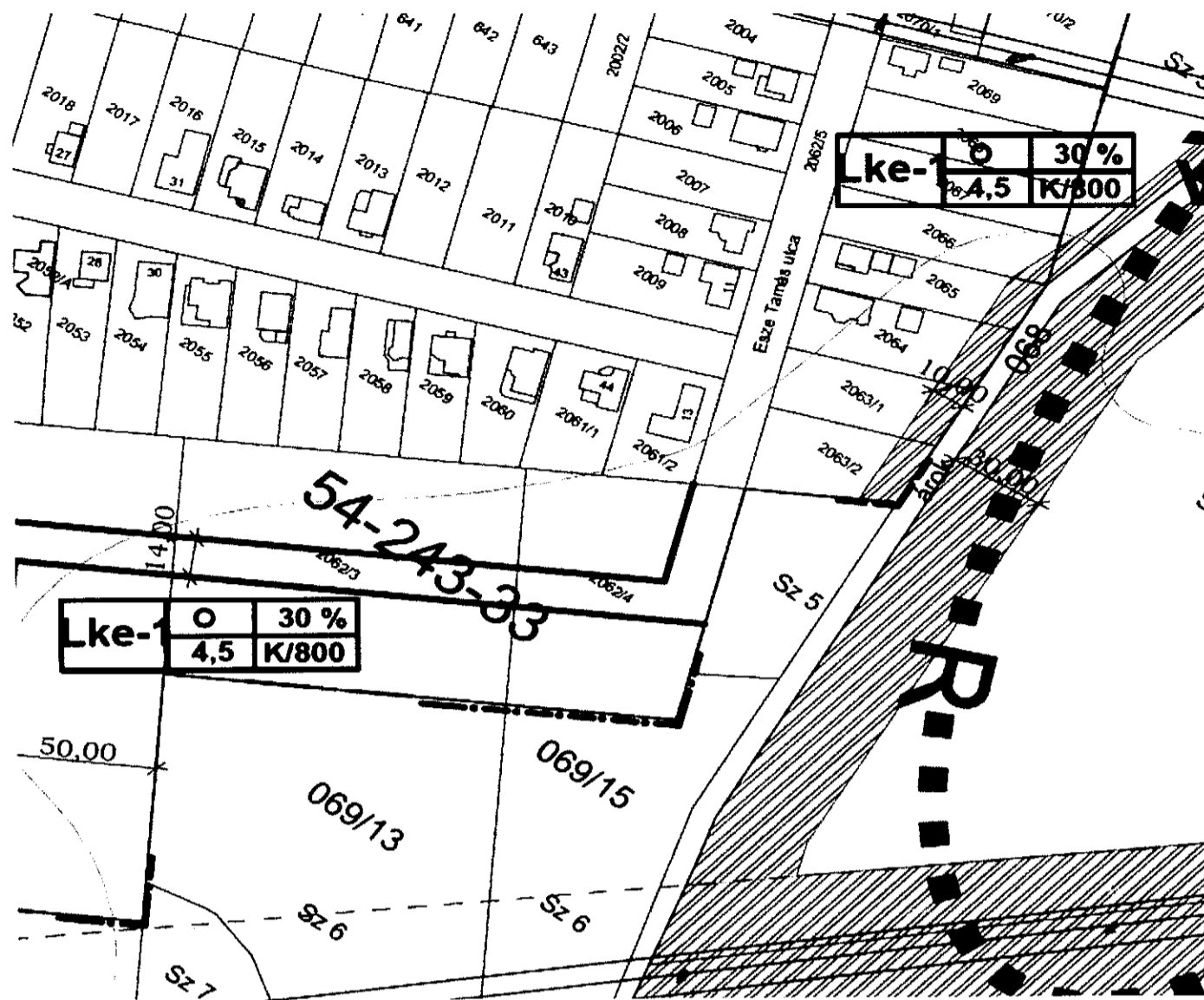


Hatályos szabályozási terv kivágat

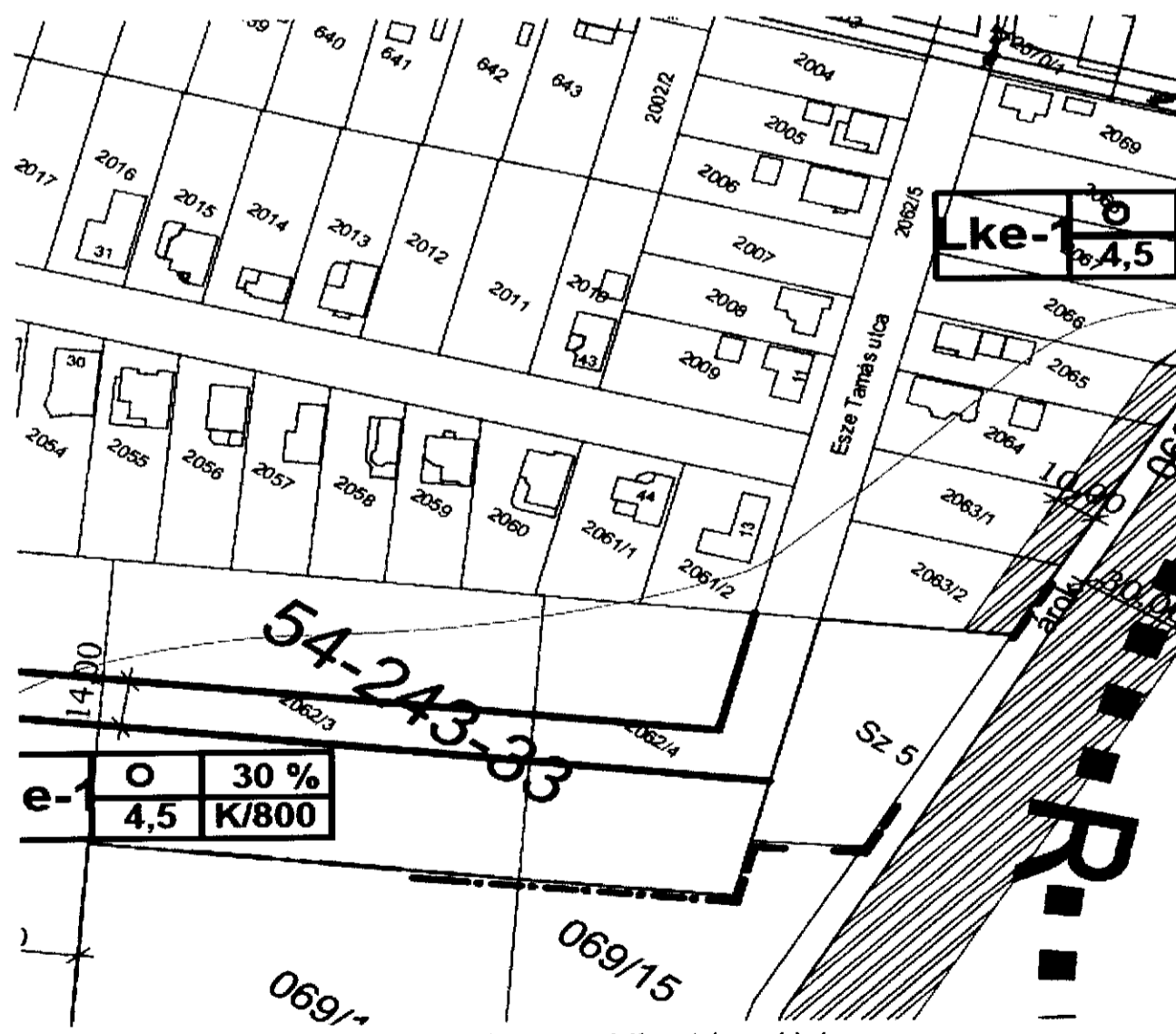


1/M jelű Módosított szabályozási terv kivágat

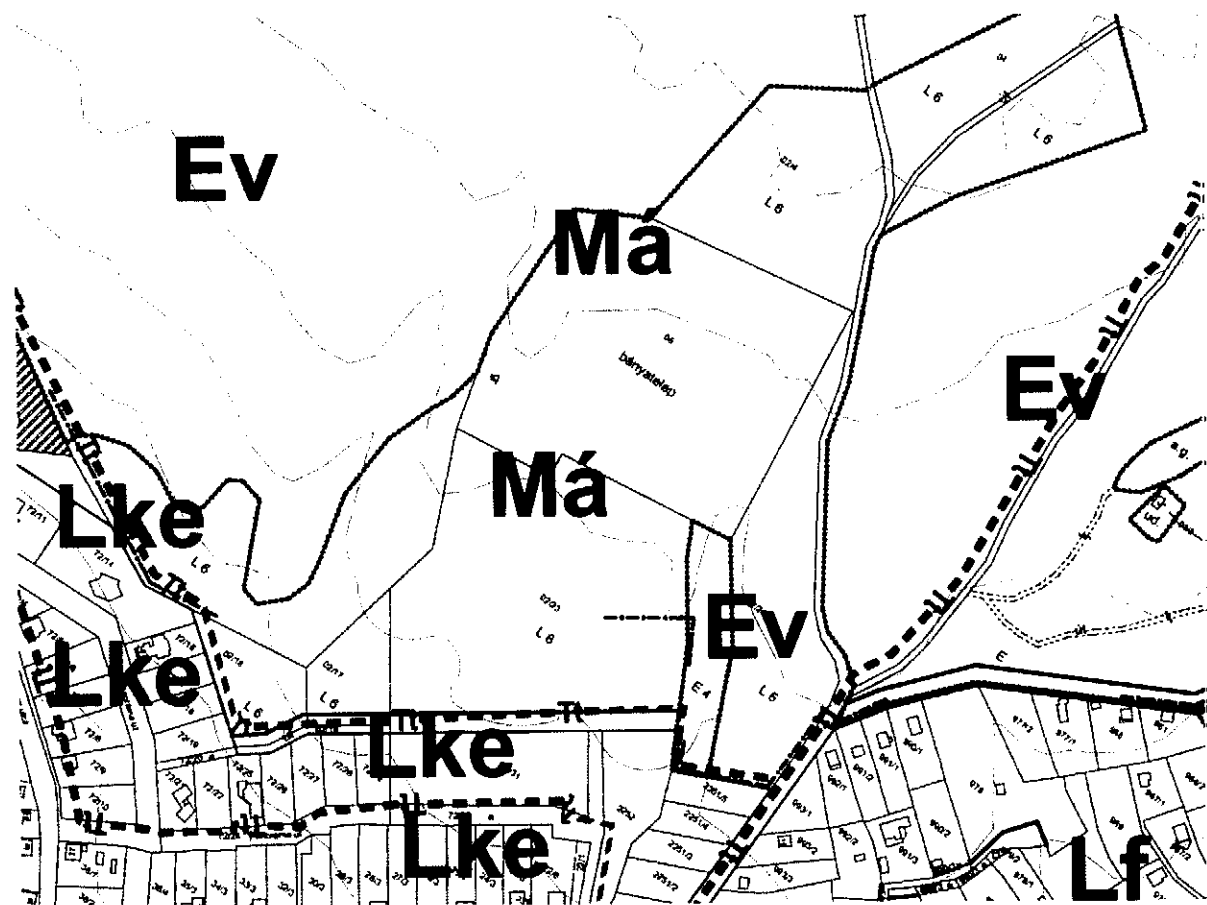
2/M . számú módosítás



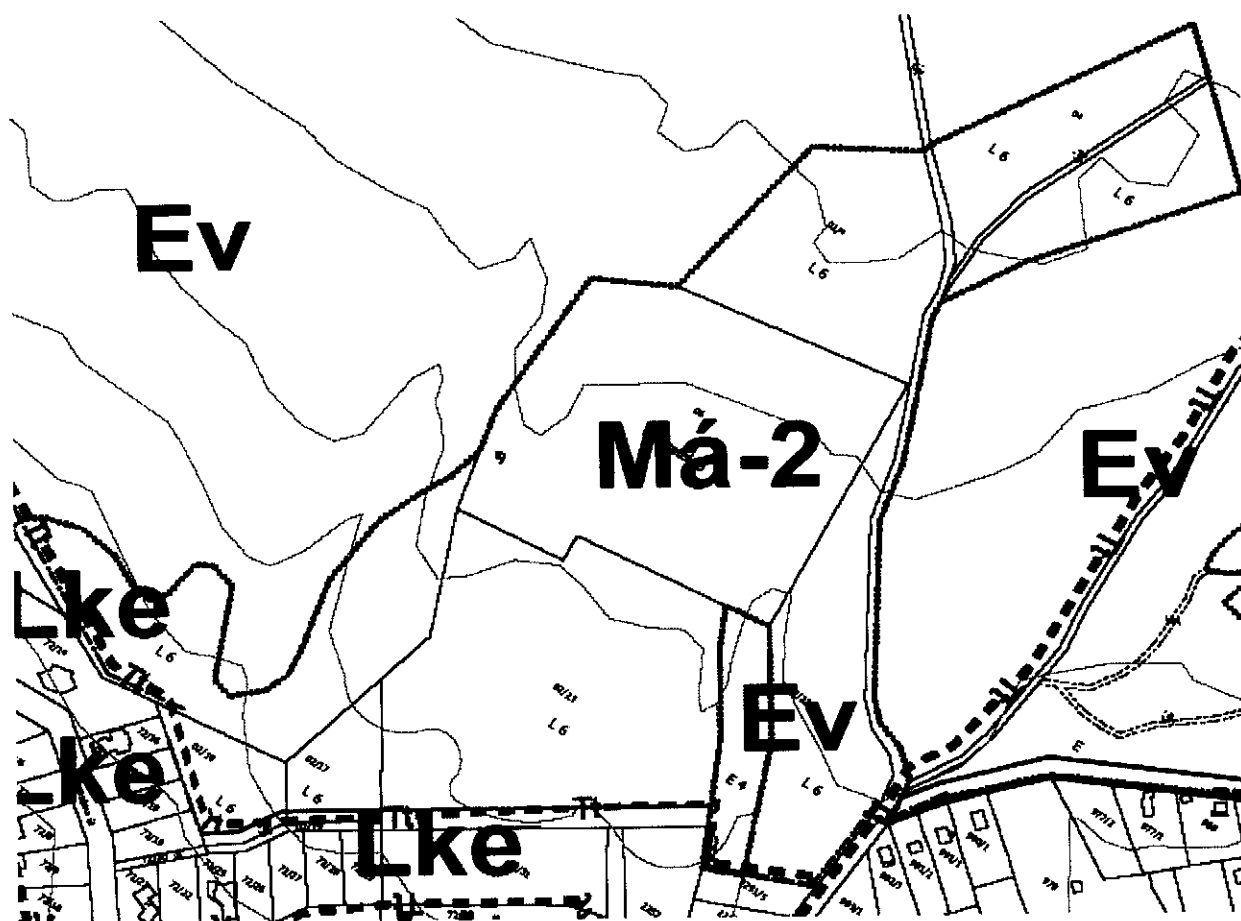
Hatályos szabályozási terv kivágat



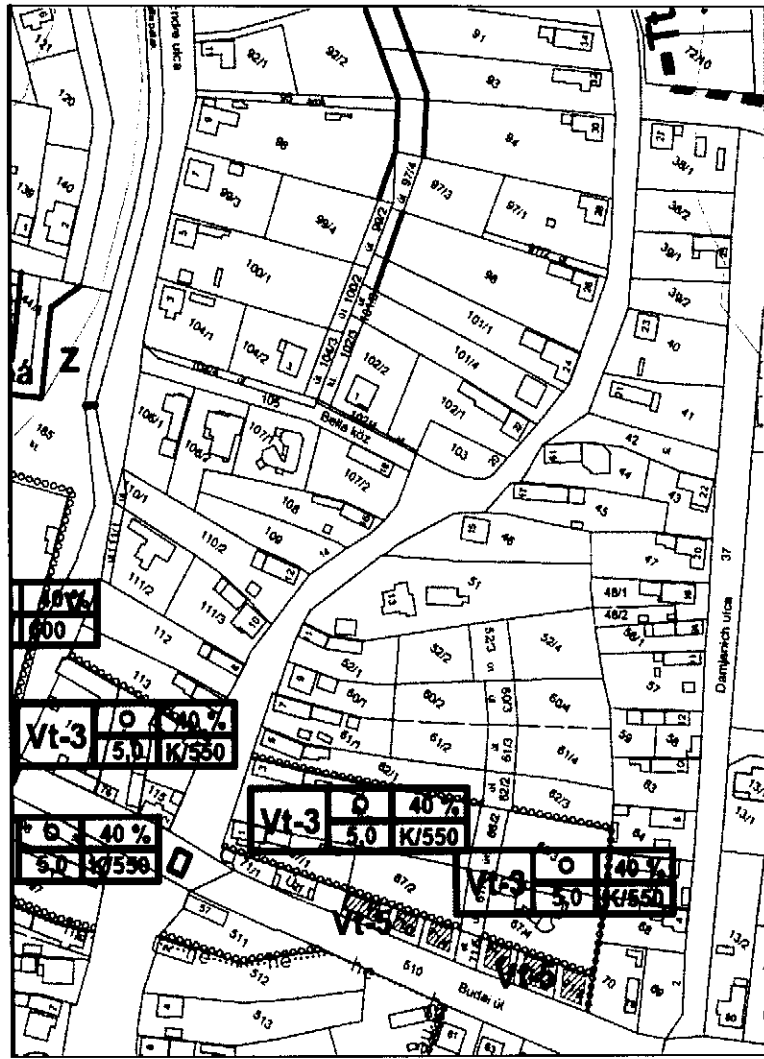
2/M jelű Módosított szabályozási terv kivágat



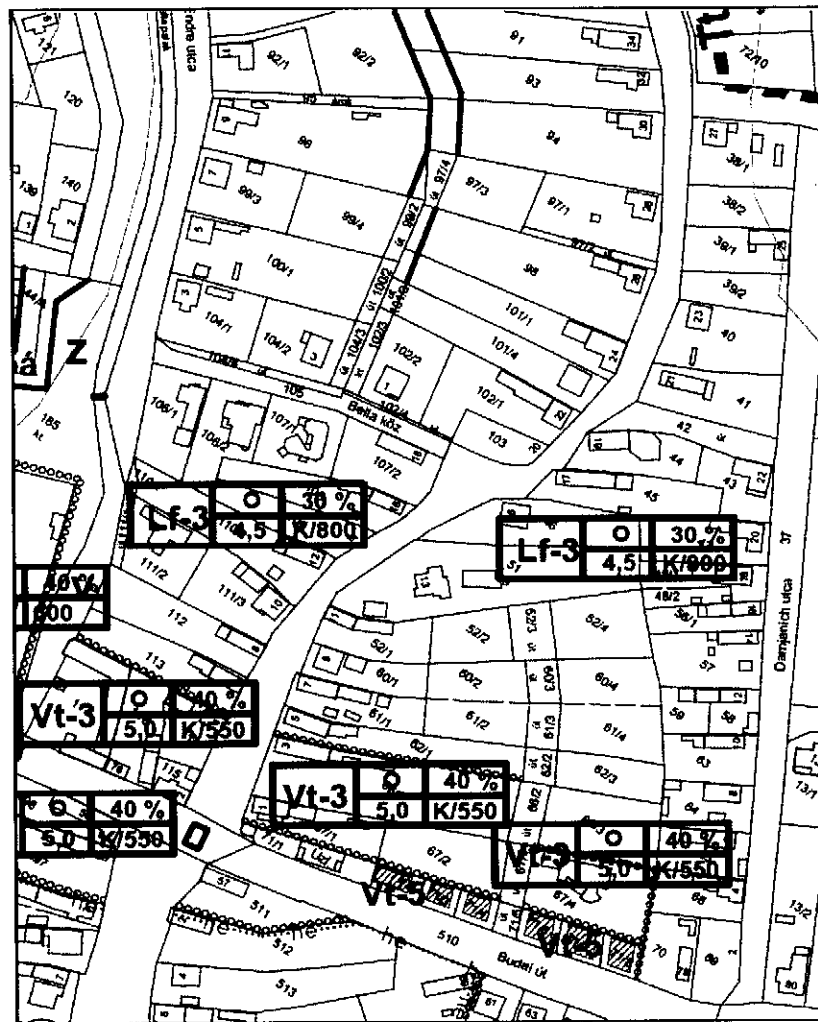
hatályos külterületi szabályozási terv



3/M módosított szabályozási fedvényterv

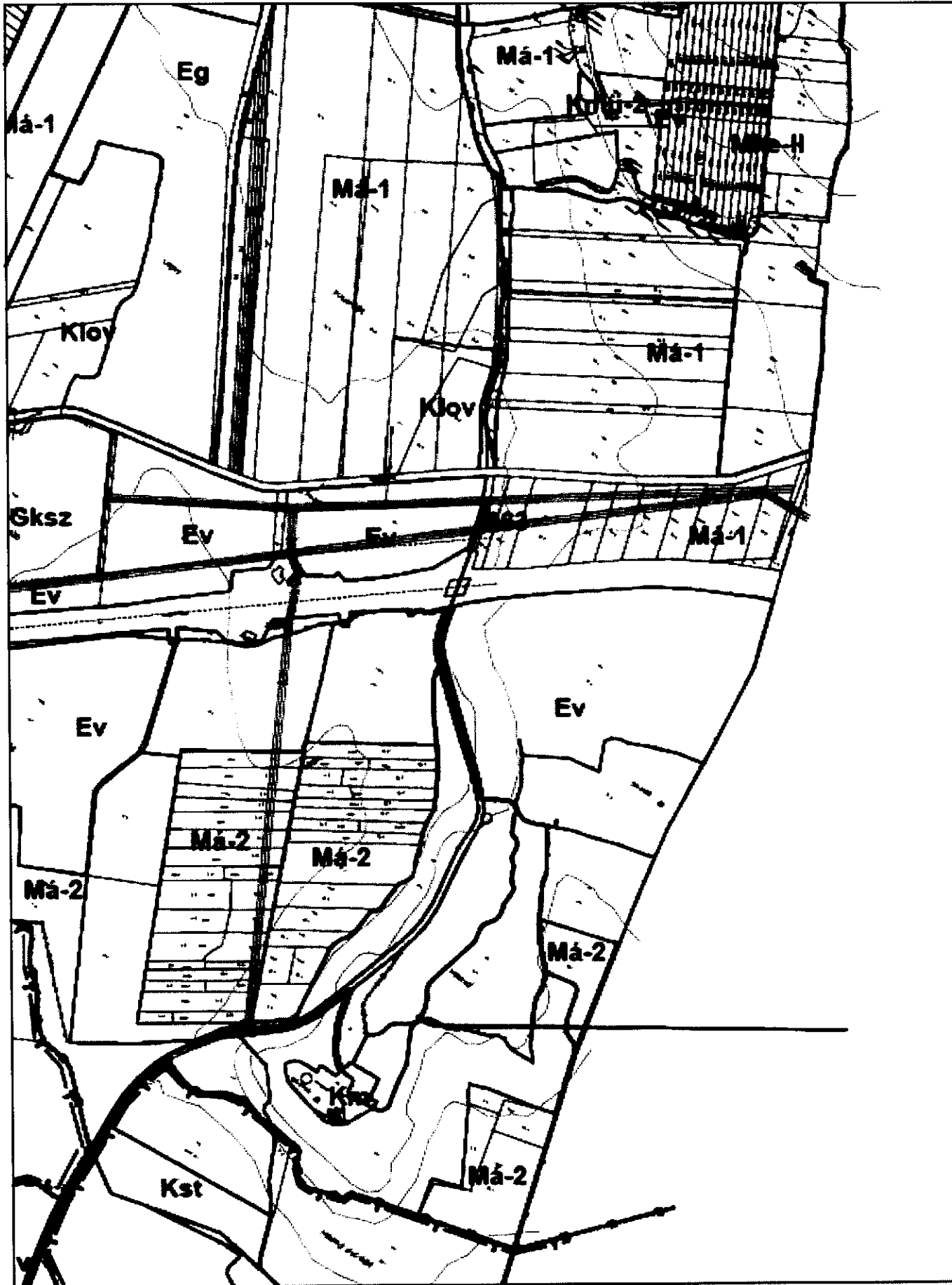


hatályos szabályozási terv

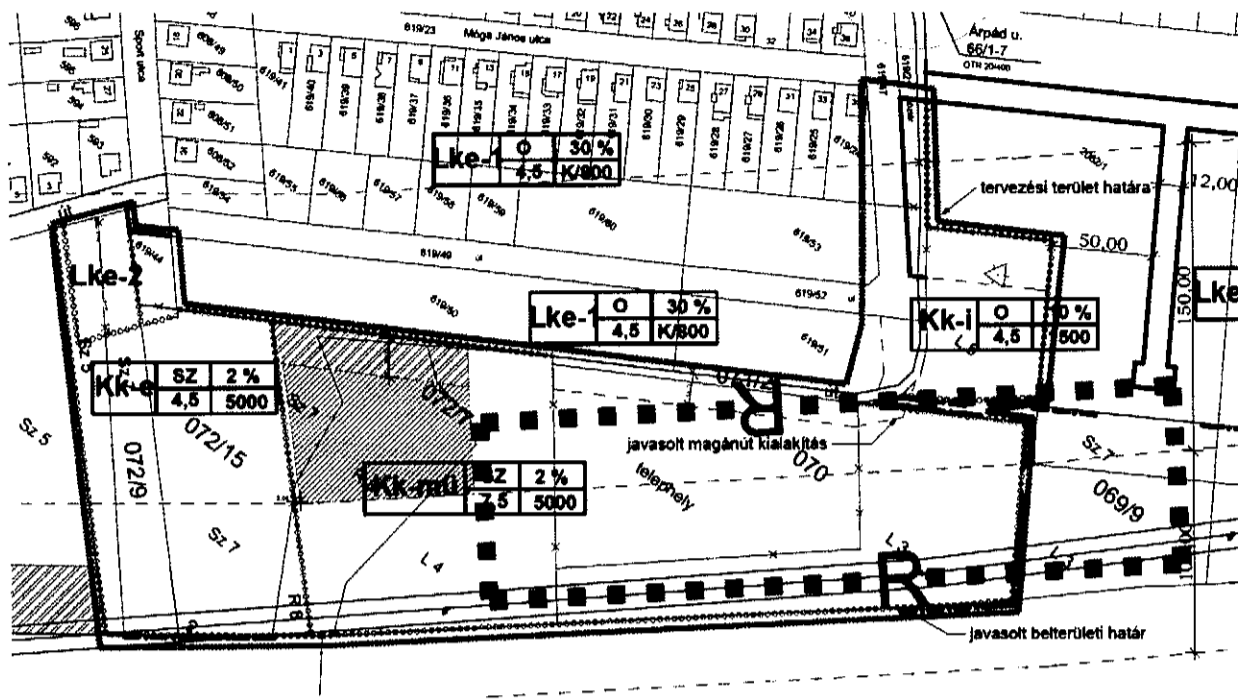


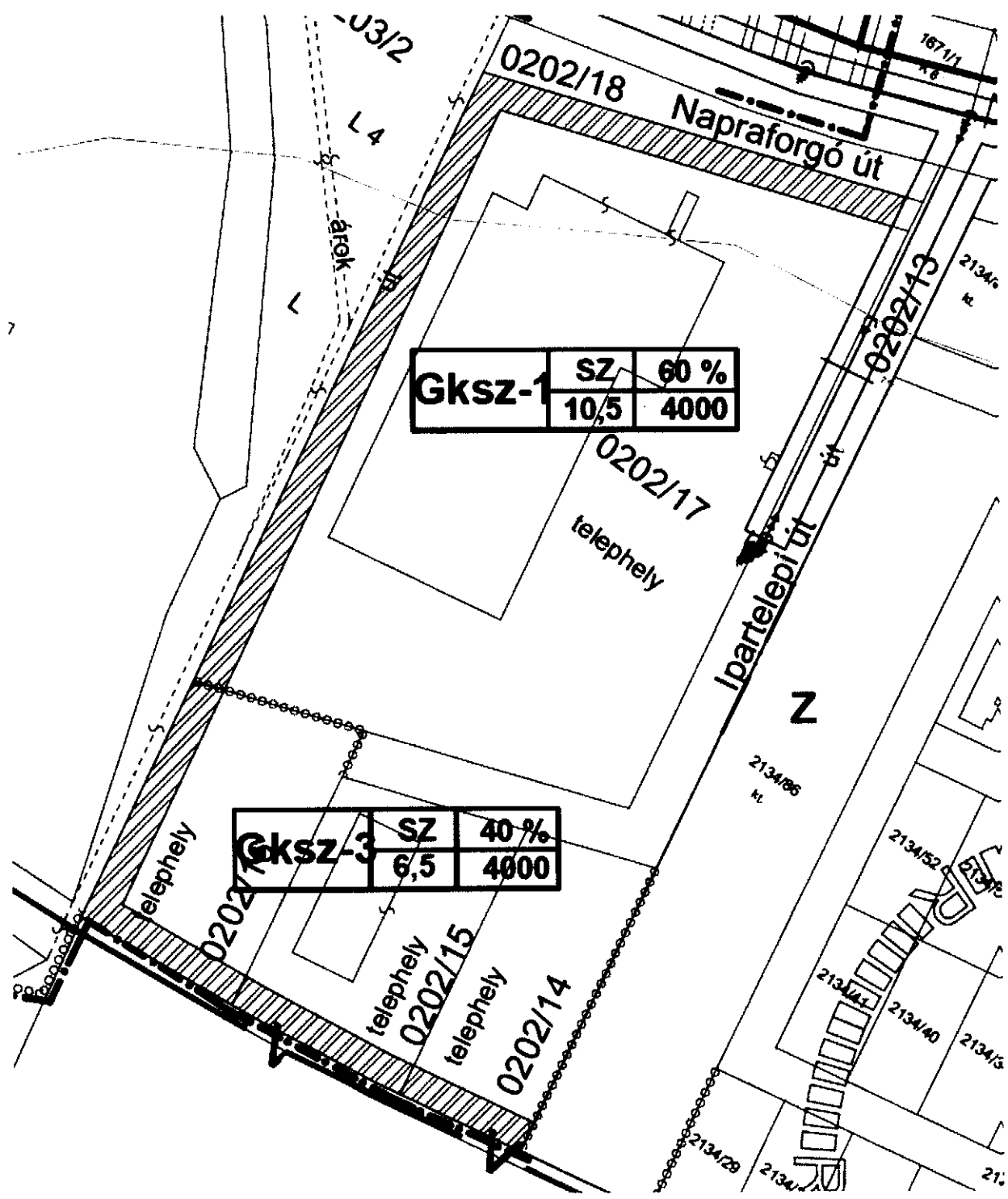
4/M módosított szabályozási fedvényterv

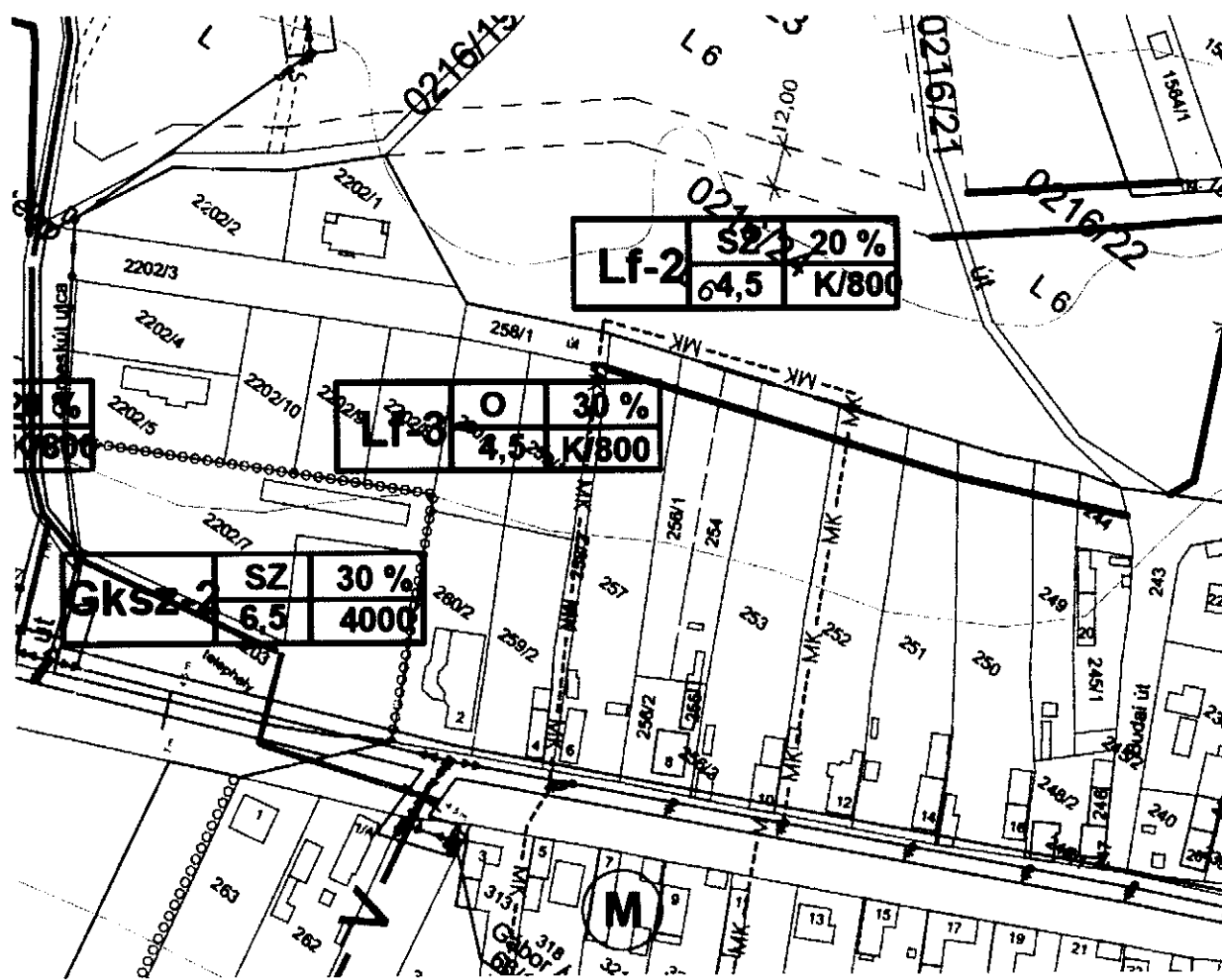
5/M módosított
külterületi szabályozási fedvényterv



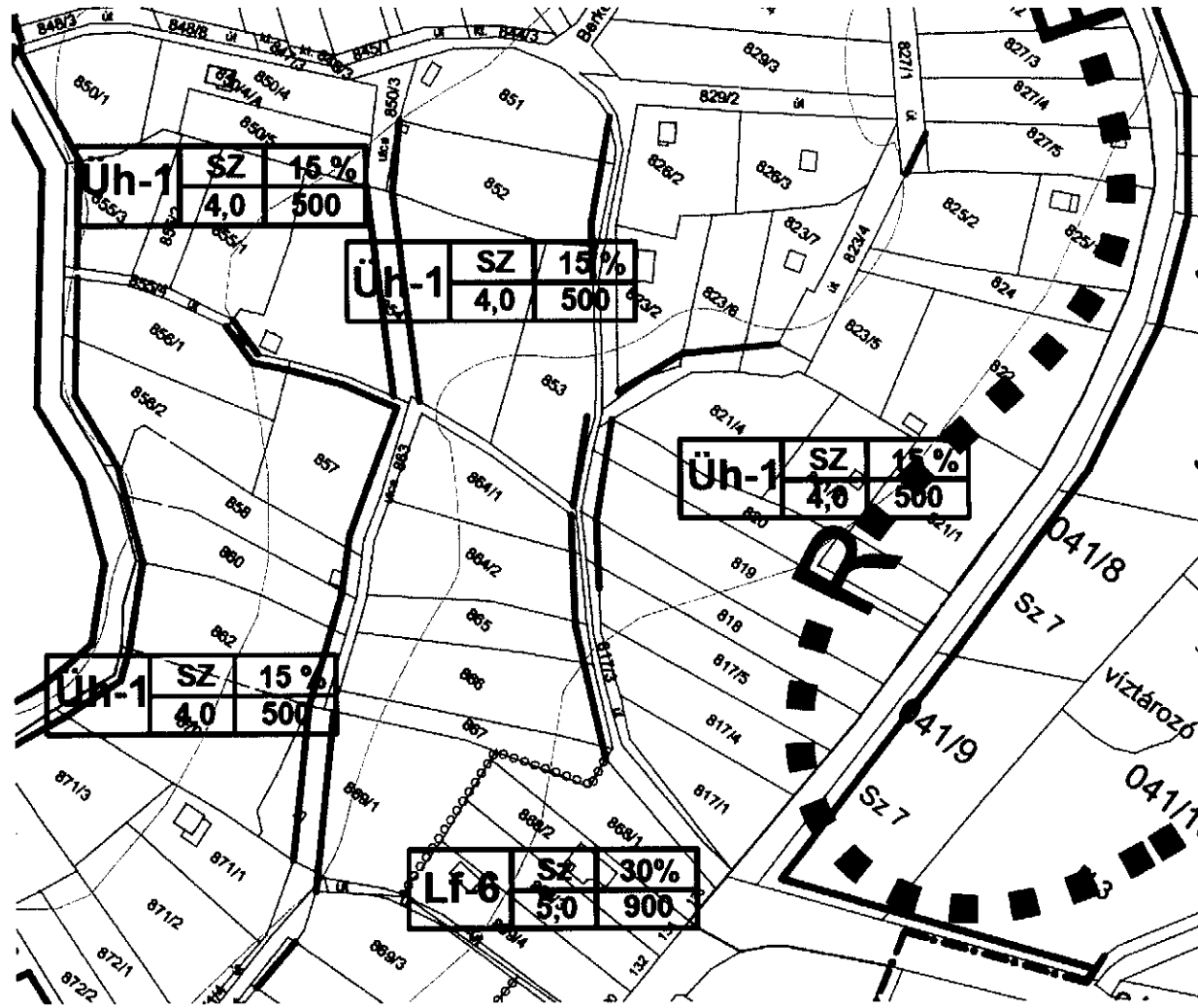
6/M jelű melléklet

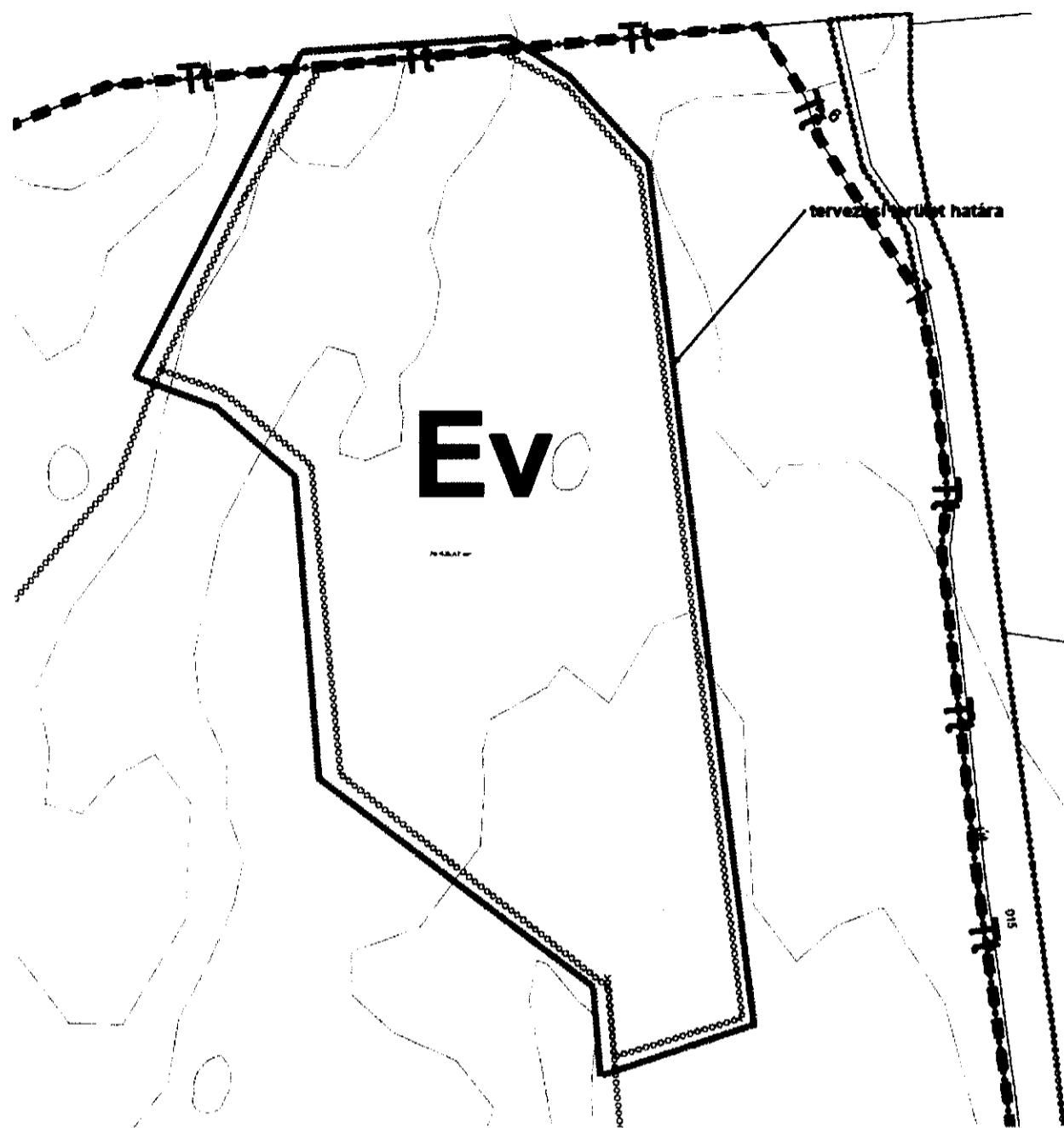


































10/M jelű melléklet
















Bélpásekre szánt területek

	Körtervezési lakóterület		Jelentésgyűjtési terület
	Falusias lakóterület		Bélpásekre szánt terület határa
	Településközponti vegyes terület		Kötelező szabályozási vonal
	Központi vegyes terület		Keretgarútló nyomvonal / alternatív nyomvonal
	Kereskedelmi gazdasági szolgáltatási terület		Övezeti határ
	helyi hírszerző terület		Járművek letelepítése
	Közlekedési terület		Szállási hely
	Különleges önkéntes terület		Övezetek
	Különleges közlekedési terület		regionális vízvezeték
	Különleges mezőgazdasági terület		elektronos vezeték
	Különleges idősek otthona terület		elektronos vezeték
	Különleges múzeum terület		Régióközi terület
			Régióközi terület
			Állami környezet
			nagyszámú lakóterület
			teljes belső községi terület

Bélpásekre nem szánt területek

	Közlekedési terület		naturális védelem
	Zöldterület, közpark		helyi védelem
	Állami mezőgazdasági terület		
	Kertes mezőgazdasági terület		
	Védett élő állomány terület		
	Gazdasági erdő terület		
	Víznyel, vízgyűjtő terület		
	Különleges horgászati terület		
	Különleges strand terület		

Övezeti elnevezés

Övezet	Övezet	Övezet
Övezet	Övezet	Övezet

	országos jelentőségű természetvédelmi terület
	tervezési országos jelentőségű természetvédelmi terület
	országos ökológiai hálózati övezet (magterület és ökológiai folyosó)
	Európai közlekedési jelentőségű természetvédelmi terület (2000. évi törvény)
	Járművel Európán kívüli közlekedési jelentőségű természetvédelmi terület (2000. évi törvény)
	helyi jelentőségű természetvédelmi terület

BÉLPÁSEK		Községi határozat 51/2008
		Községi határozat SZ-2
Tervezők:	Bodo Beáta TT-07/003/10 Bambócsa Róbert TT-03/0345/12	Begrendelő: Pákozdi Községi Önkormányzat
Tervezési terület:	Pákozdi községi terület	
Feladat:	módosítás	Községi határozati szabályozási terv
Tervezői társaság:	MEGOLDÁS KFT	Lépték: M=1:10000
	terület	Kész: 2012. március