












### JELMAGYARÁZAT

-  Tervezett szabályozási vonal
-  Építési övezet/Övezet határa
- Üü5**

SZ	30
7,5	1ha

 Építési övezet jele
-  Helyi jelentőségű természetvédelmi terület határa
-  Közlekedési célú közterület és magánút  
Javasolt magánút
-  Nem közlekedési célú közterület (közpark)
-  Építési övezeten belüli eltérő szabályozás határvonala
-  Megszüntető jel

-  Meglévő épület
-  Elbontott épület
-  Előkert határa
-  Szabályozott terület határa

### A .../2016 (...) ÖNKORMÁNYZATI RENDELET 2. SZ. MELLÉKLETE

 <b>VÁROS ÉS HÁZ</b> <small>ÉPÍTŐIPARI TERVEZŐ KERESKEDELMI ÉS SZOLGÁLTATÓ BT 1146 BUDAPEST ABONYI UTCA 8. Tel/fax: 06-1-340-2382</small> 		
<b>ZALACSÁNY TELEPÜLÉSRENDEZÉSI TERVE</b>		
<b>SZT-2 JELŰ SZABÁLYOZÁSI TERV MÓDOSÍTÁSA M = 1:2000</b>		
Ügyvezető: Bárdosi György	Vezető településrendező tervező: Bárdosi Andrea TT/1 01-4073	2016. február