

³¹1. SZÁMÚ MELLÉKLET
Bükkszenterzsébet község helyi építési szabályzatához

Szabályozási terv (Lásd külön tervlapon: J-2, J-3M)

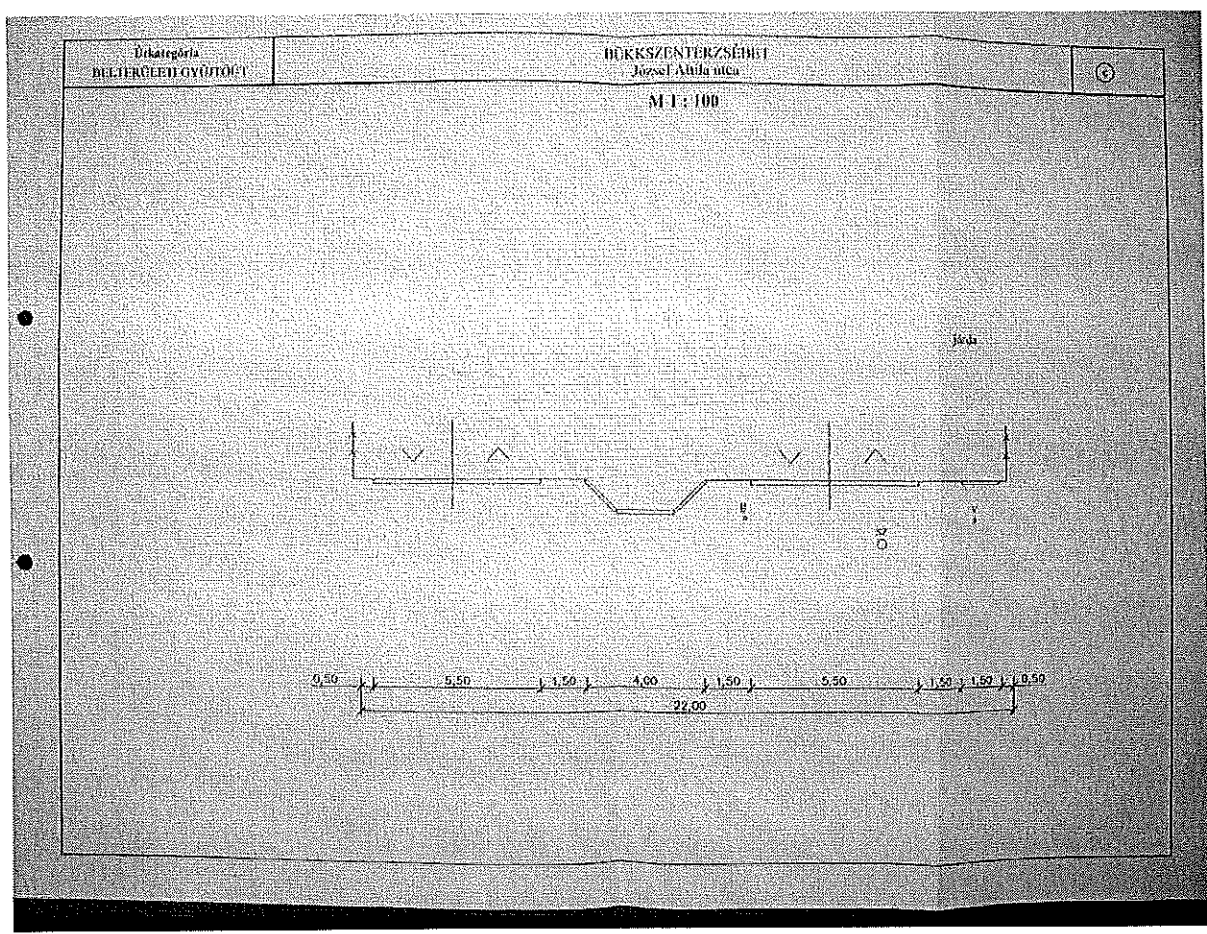
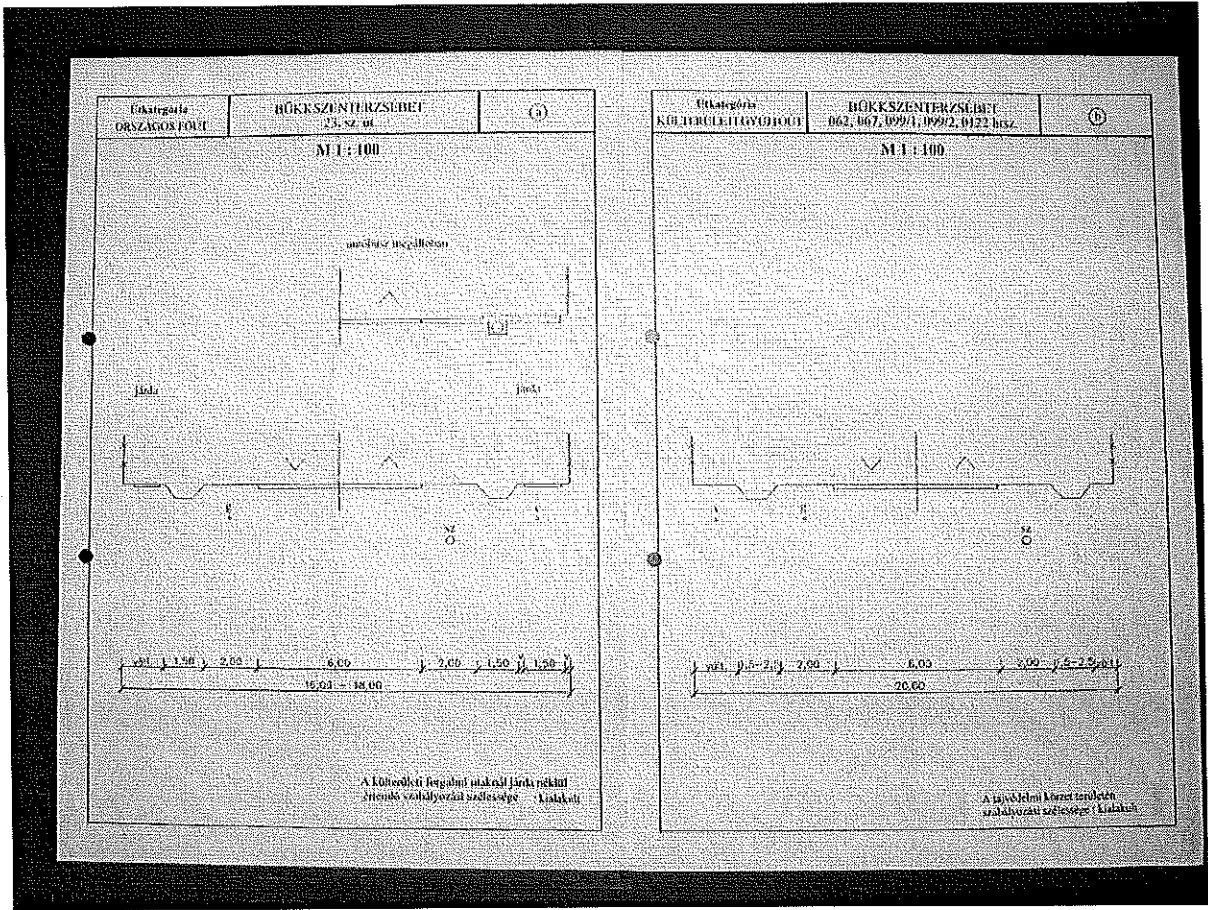
³²2. SZÁMÚ MELLÉKLET
Bükkszenterzsébet község helyi építési szabályzatához

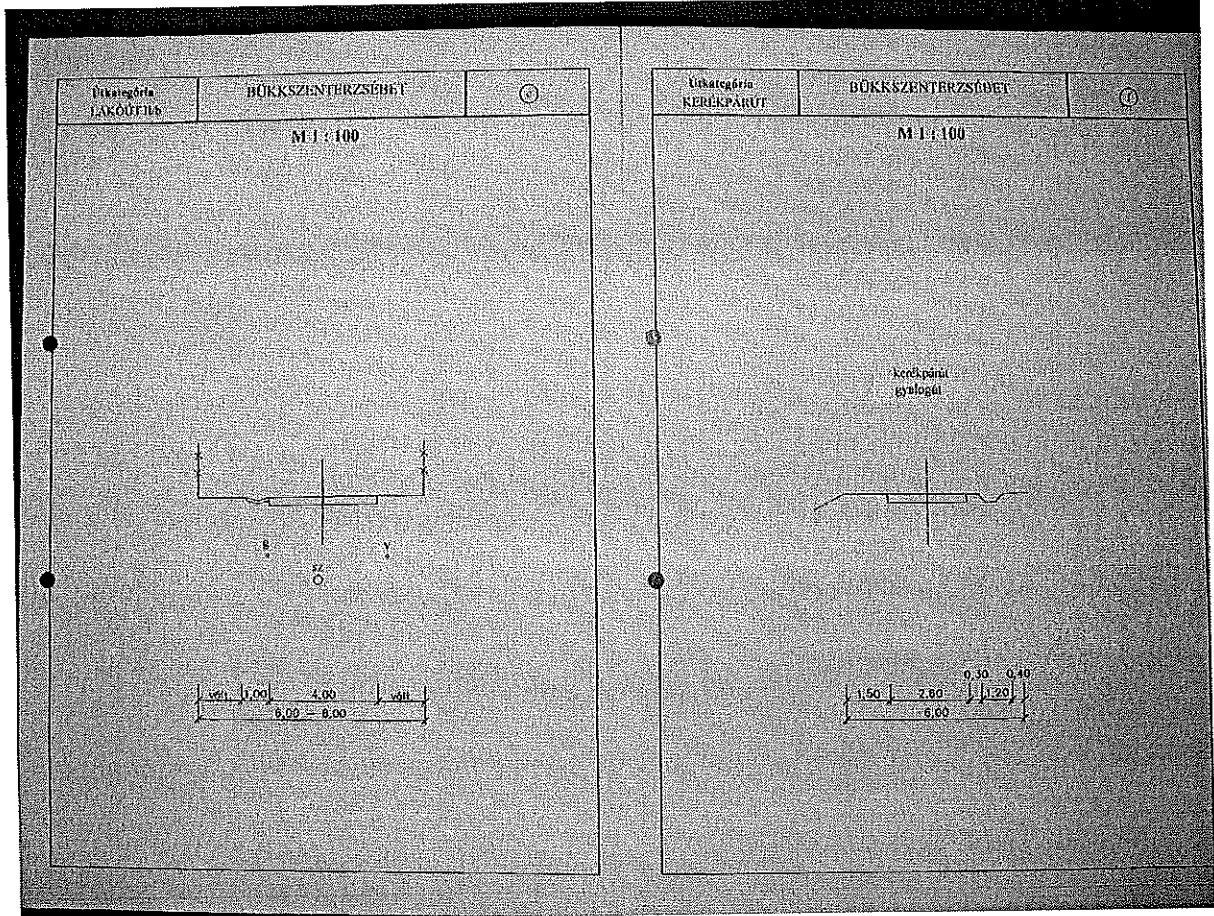
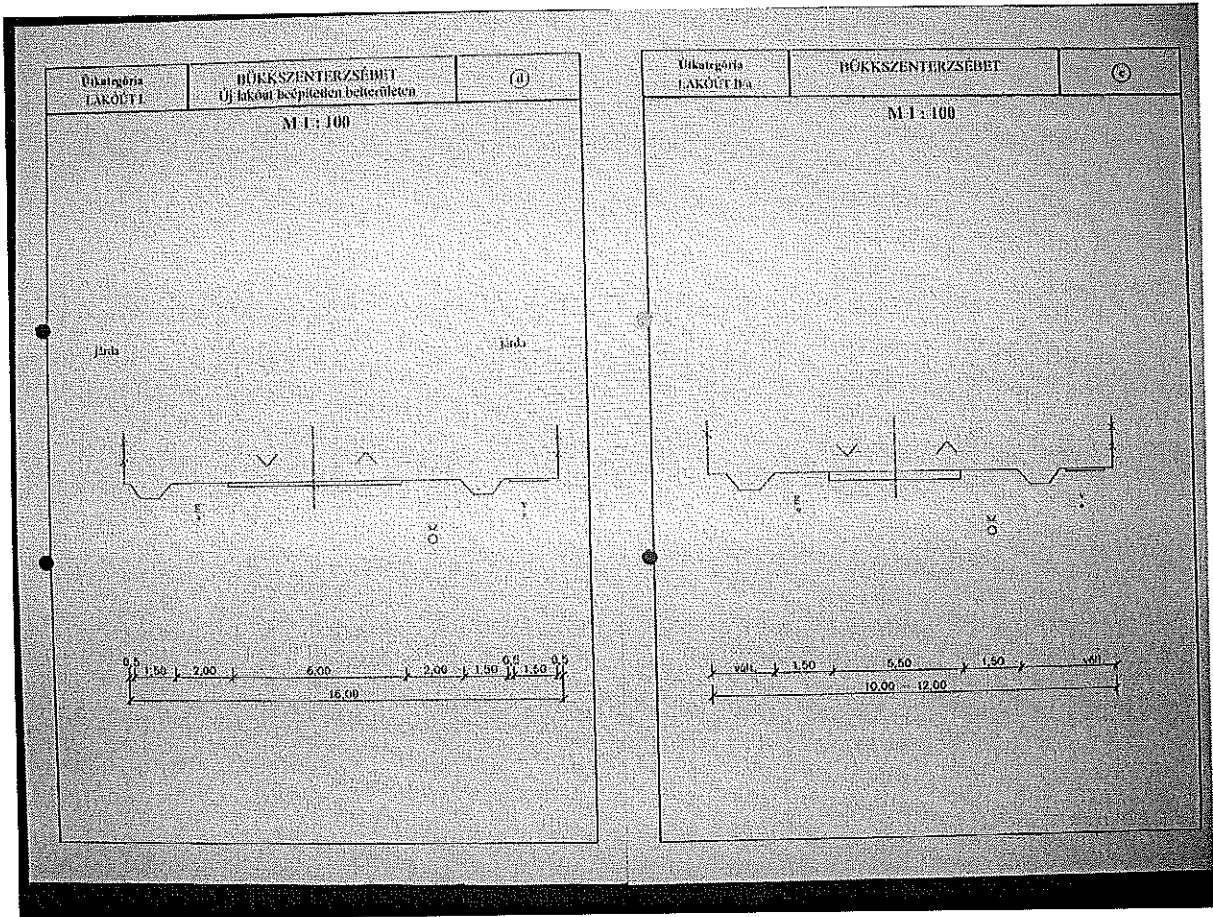
ÚT MINTA – KERESZTSZELVÉNYEK

³⁰ Módosította az 5/2018(V.30.) számú rendelet 18. § (1) bekezdése. Hatályos:2018.06.29.-től

³¹ Módosította az 5/2018(V.30.) számú rendelet 16. § (1) bekezdése. Hatályos:2018.06.29.-től

³² Módosította az 5/2018(V.30.) számú rendelet 17. § (1) bekezdése. Hatályos:2018.06.29.-től





3. SZÁMÚ MELLÉKLET

Bükkszenterzsébet község helyi építési szabályzatához

Műemléki védettség alatt álló épület:

1. R.k. templom (569 hrsz)

Műemléki védettség alatt álló terület:

1. R.k. templom műemléki környezete :
529, 567, 569, 570, 571 hrsz-ú ingatlanok, illetve a 19, 544, 550 hrsz-ú közutak szabályozási terv szerinti része.

Régészeti lelőhely területe:

1. Dobó István Vármúzeum adatszolgáltatása szerint

Helyi védelemre javasolt épület:

- | | | |
|-----|----------------------------------|-------------------|
| 1. | Plébánia épület | Szabadság út 97. |
| 2. | Malom épület | Szabadság út 302. |
| 3. | Népi lakóház | Szabadság út 32. |
| 4. | Népi lakóház | Szabadság út 54. |
| 5. | Népi lakóház | Szabadság út 56. |
| 6. | Gazdasági melléképületek (2 db) | Szabadság út 58. |
| 7. | Gazdasági melléképület | Szabadság út 62. |
| 8. | Népi lakóház és gazdasági épület | Szabadság út 67. |
| 9. | Népi lakóház | Szabadság út 106. |
| 10. | Népi lakóház | Szabadság út 160. |
| 11. | Népi lakóház | Szabadság út 218. |
| 12. | Népi lakóház | Szabadság út 224. |
| 13. | Népi lakóház | Szabadság út 231. |
| 14. | Népi lakóház | Szabadság út 270. |

Országos jelentőségű természetvédelmi területek:

A Tarnavidéki Tájvédelmi Körzet meglévő és tervezett természetvédelmi területe a szabályozási terv szerint
Nagykő őskori földvár területe (országos jelentőségű védett természeti emlék)

Helyi védelem alatt álló természeti értékek:

1. pleisztocén alapszelvény (326/9 hrsz)

Helyi védelemre javasolt terület:

1. Településszerkezeti védelem:
 - a) (utcák nyomvonalának, határvonalának védelme):
Fürost Sándor utca, Komszomol utca
 - b) (telekszerkezet védelme, beépítési mód védelme):
A szabályozási terven helyi értékvédelmi területként lehatárolt terület.
(44-308 hrsz-ú területek)
2. Településkarakter, településképi védelem:
 - a) A településkarakter védelme:
(A helyi népi lakóházak stílusjegyeinek, a tetőforma, tömegalakítás, homlokzatképzés, anyaghasználat védelme érdekében)
A szabályozási terven helyi értékvédelmi területként lehatárolt terület.
(44-308 hrsz-ú területek)

4. SZÁMÚ MELLÉKLET

Bükkszenterzsébet község helyi építési szabályzatához

4. SZÁMÚ MELLÉKLET							4. SZÁMÚ MELLÉKLET						
Bükkszenterzsébet védett területei							Bükkszenterzsébet védett területei						
2005.05.03.							2005.05.03.						
Hely	Hrsz. sz.	Tulajdonos	Érték	FV.ter.	Tulajdonos	Teljesítés	Hrsz.	Mű. sz.	Tulajdonos	Érték	FV.ter.	Tulajdonos	Teljesítés
101/1	44-308	101/1	44-308
101/2	44-308	101/2	44-308
101/3	44-308	101/3	44-308
101/4	44-308	101/4	44-308
101/5	44-308	101/5	44-308
101/6	44-308	101/6	44-308
101/7	44-308	101/7	44-308
101/8	44-308	101/8	44-308
101/9	44-308	101/9	44-308
101/10	44-308	101/10	44-308
101/11	44-308	101/11	44-308
101/12	44-308	101/12	44-308
101/13	44-308	101/13	44-308
101/14	44-308	101/14	44-308
101/15	44-308	101/15	44-308
101/16	44-308	101/16	44-308
101/17	44-308	101/17	44-308
101/18	44-308	101/18	44-308
101/19	44-308	101/19	44-308
101/20	44-308	101/20	44-308
101/21	44-308	101/21	44-308
101/22	44-308	101/22	44-308
101/23	44-308	101/23	44-308
101/24	44-308	101/24	44-308
101/25	44-308	101/25	44-308
101/26	44-308	101/26	44-308
101/27	44-308	101/27	44-308
101/28	44-308	101/28	44-308
101/29	44-308	101/29	44-308
101/30	44-308	101/30	44-308

5. SZÁMÚ MELLÉKLET

Bükkszenterzsébet község helyi építési szabályzatához

