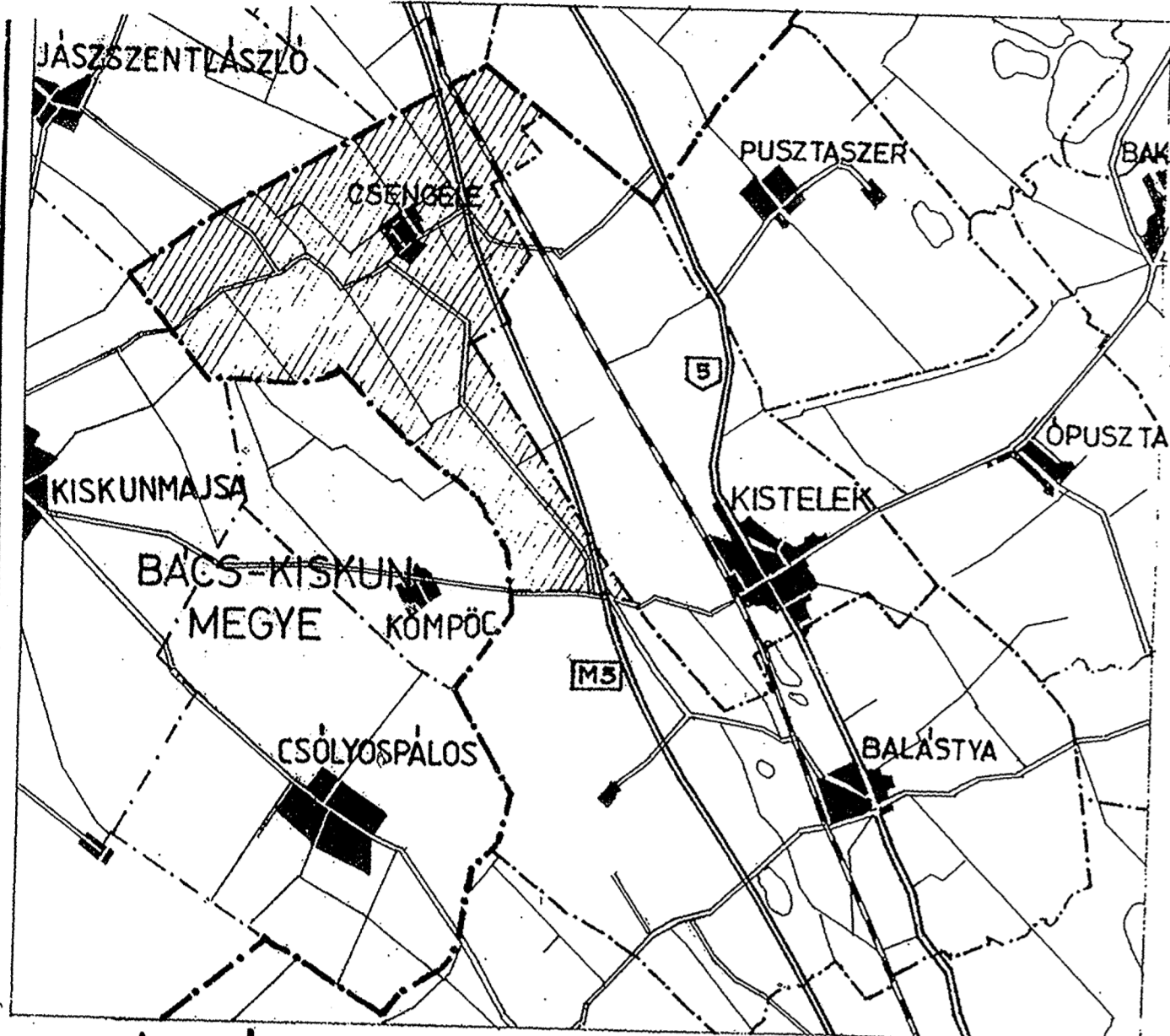
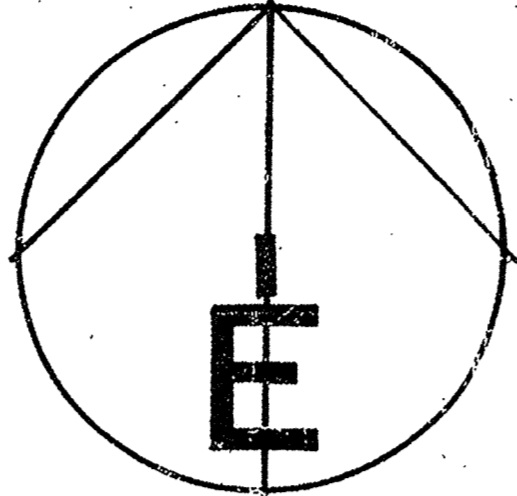


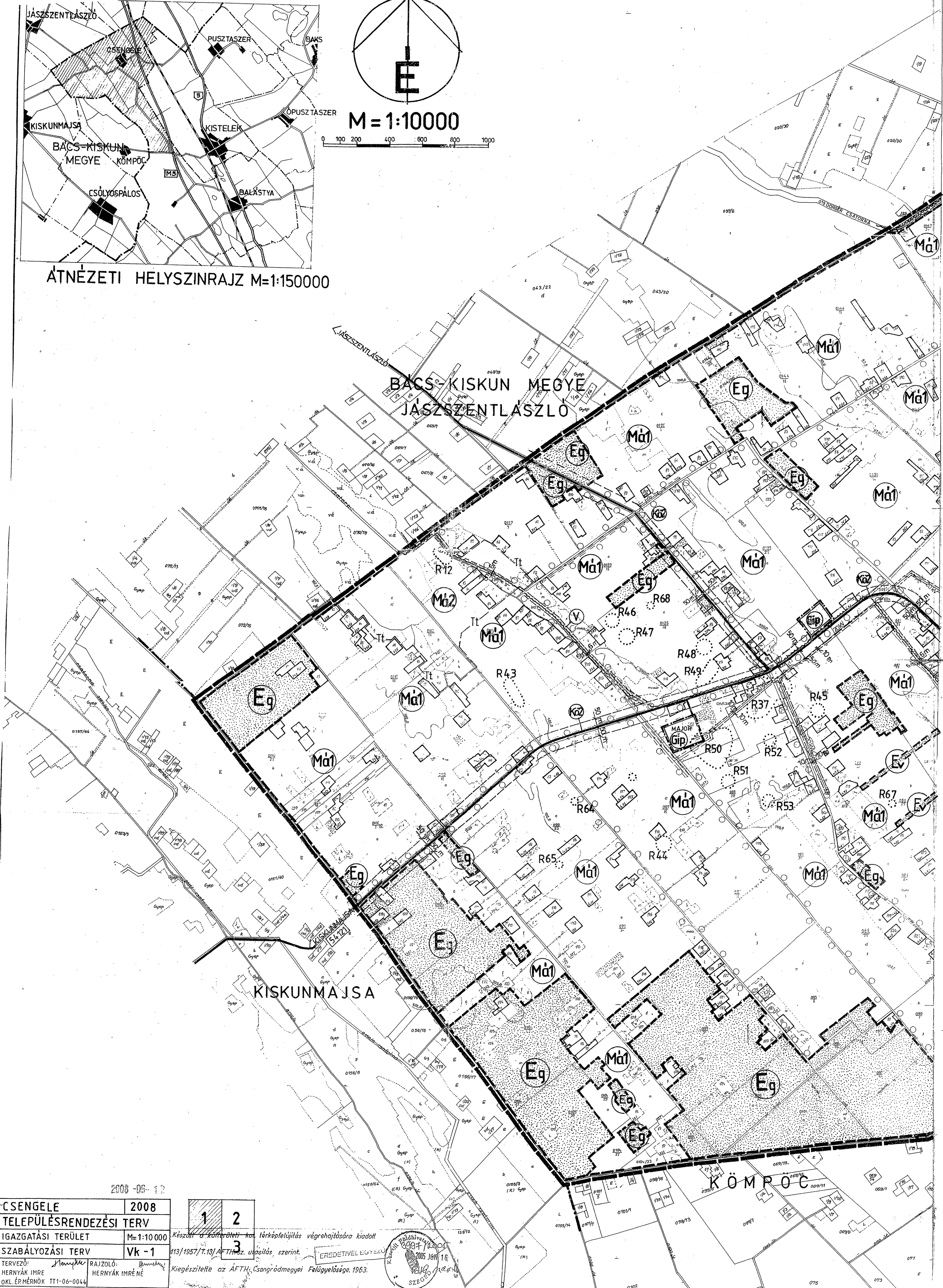

# CSENGELE



ÁTNÉZETI HELYSZINRAJZ M=1:150000



M = 1:10000



2008-09-12

CSENGELE	2008
TELEPÜLÉSRENDEZÉSI TERV	
IGAZGATÁSI TERÜLET	M=1:10 000
SZABÁLYOZÁSI TERV	Vk-1
TERVEZŐ:	HERNYÁK IMRE
OKL. ÉPÍTŐMÉRNÖK	TT1-06-0044

1	2
3	

Készült a közzétett kor. térképfelújítás végrehajtására kiadott 113/1987./T.13/A.F.T.H. sz. utasítás szerint.  
Kiegészítette az ÁFTH, Csongrád megyei Felügyelősége, 1963.

