









Jelmagyarázat

-  Szabályozási vonal
-  Építési övezet/ Övezet határa
-  Területfelhasználási módok határa
-  Építési hely határa
-  Módosítási terület hatálya

Közművek
 Középfeszültségű elektromos légvezeték új nyomvonal

- Egyéb**
-  Kötelező fásítás
 -  Védőtávolság
 -  Méretezés

Építési övezet: Központi övezet
 Építési mód: Középfeszültségű légvezeték új nyomvonal

A módosítás területi hatálya kívül eső szabályozási elemek a módosítással nem érintett területre vonatkozó hatályos szabályozási elemek tájékoztató jelleggel.
 A terv az állami alapadatok felhasználásával készült



VÖLGSZOLGÁLY Területfejlesztő és Tervező Műhely Kft.
 2083 Solyom, Bimbó u. 20. Tel.: 20/913-8575, 70/938-3223

Településtervezés
 Ferik Tünde, vezető településtervező tervező (TT/1/E 13-1259)
 Kéhegyi Márton, okl. tájépítésmérnök
 Kéhegyi Márton, okl. tájépítésmérnök (TK 01-5282)
 Munkatárs: *M. M.*
 Posta: Máté, tájrendező és kertépítő mérnök

JANOSSOMORJA HELVI ÉPÍTÉSI SZABÁLYZAT MÓDOSÍTÁSA
0482/5 HRSZ-Ú INGATTLAN ELŐ-, OLDAL- ÉS HATÓS KERTJENEK MÓDOSÍTÁSA
SZABÁLYOZÁSI TERV MÓDOSÍTÁSA (SZ-31/1M1)
 1. melléklet a 3/2017. (IV.6.) önkormányzati rendelethez, mely az 1/2001. (II.22.) önkormányzati rendelet melléklete **JÓVÁHAGYOTT DOKUMENTÁCIÓ**
 M = 1 : 4 000
 2017 április VZM 1371/17 Janossomorja SZT Mod_Lrvn_170418.dwg