



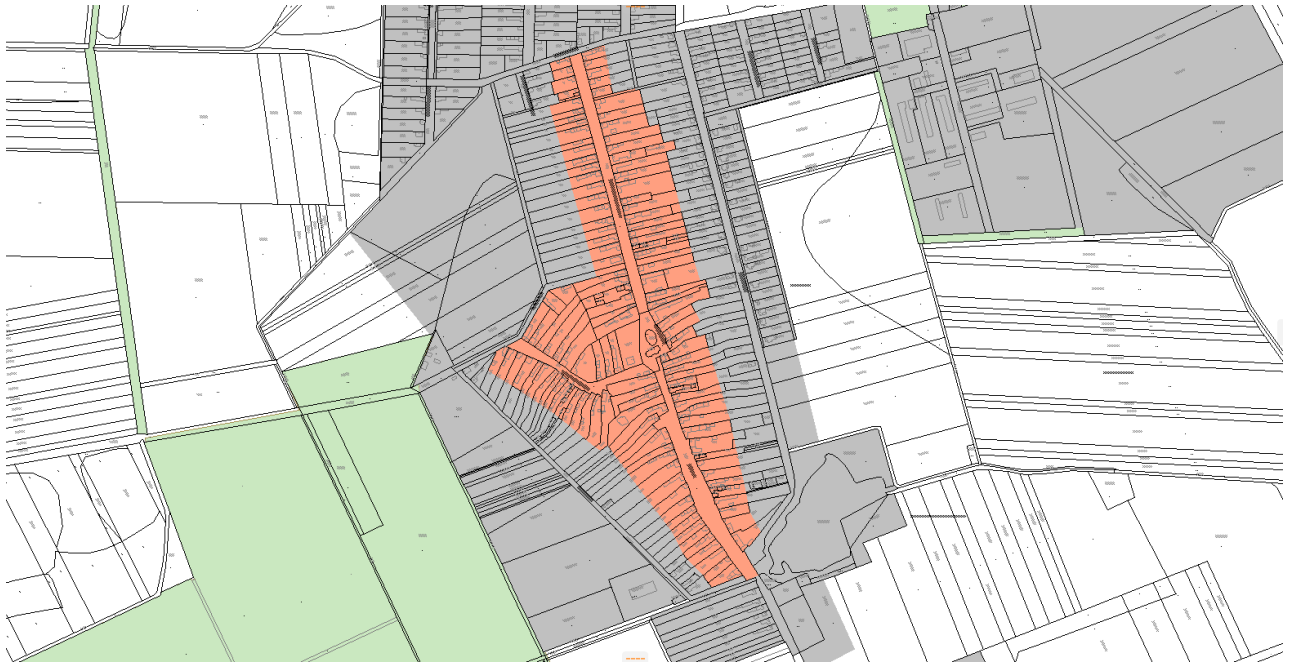
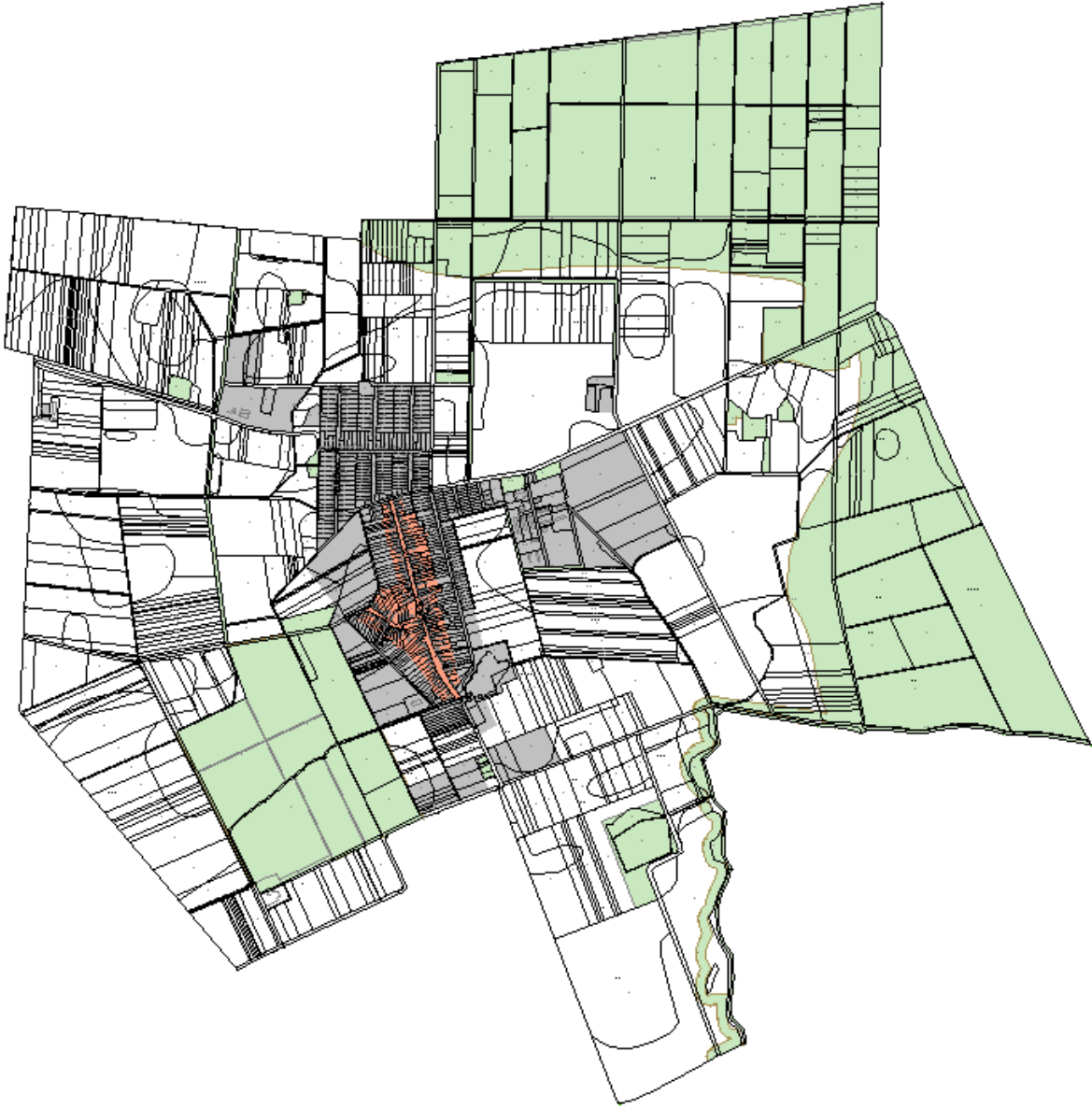


TELEPÜLÉSKÉPI SZEMPONTBÓL MEGHATÁROZÓ TERÜLETEK LEHATÁROLÁSA

Jelmagyarázat

-  településképi szempontból meghatározó történeti településrész
-  településképi szempontból meghatározó beépítésre nem szánt terület
-  egyéb -településképi szempontból nem meghatározó-
beépítésre szánt terület
-  egyéb -településképi szempontból nem meghatározó-
beépítésre nem szánt terület





HELYI VÉDELEM ALATT ÁLLÓ OBJEKTUMOK LISTÁJA

Keresztút Kálvária (428 hrsz)



Szent-Vendel kápolna (0344/2 hrsz)




Ravatalozó a temetőben (322 hrsz)



Rákóczi u. 55. sz. alatti lakóház, kerítés és kapu (481 hrsz)



A temetőben található két nagy platánfa
(322 hrsz)



Gesztenyefák
a templom és a kálvária körül ((429 hrsz)



| | |
|---|--|
| <p>A Millecentenáriumi emlékmű mellett található fenyőfa (429 hrsz)</p> | <p>051 hrsz út mellett 55 db juharlevelű platán</p> |
|  |  |
| <p>024/1 hrsz út mellett 26 db juharlevelű platán</p> | <p>037/1 hrsz út mellett 13 db juharlevelű platán</p> |
|   |   |





| Kereszt a temetőben | Szűz Mária szobor a temetőben | Szűz Mária szobor |
|---|--|---|
|  |  |  |

Szt. Flórián szobor



Kereszt a kapuvári út mentén



Kettős kereszt



Milleneumi emlékpark



1956-os emlékmű



FORMANYOMTATVÁNY
A TELEPÜLÉSKÉPI BEJELENTÉSI ELJÁRÁSHOZ

Előzmények:

Hivatal tölti ki!

| A TEVÉKENYSÉG IGAZOLÁSA | | <i>Hivatal tölti ki!</i> |
|---|--|--|
| Jogszerű hallgatás | | |
| Tudomásul vesz | | Feltétel nélkül. |
| Kikötésekkel tudomásul vesz | | Feltétel a kiadott településképi határozatban. |
| Megtilt és figyelmeztet | | Indoklás a kiadott településképi tiltó határozatban. |
| <p>....., év..... hónap nap</p> <p>PH.</p> <p>.....</p> | | |

| Kérelmező tölti ki! | | | | |
|---|--|--|------------------------------------|--|
| 1. Bejelentő (építtető) adatai: | | | Tervező adatai: | |
| Név: | | | Név: | |
| Lakcím vagy székhely: | | | Tervezői jogosultság száma: | |
| Levelezési cím (amennyiben előzőtől eltér): | | | Levelezési cím: | |
| Kapcsolattartó: | | | Tervező szervezet: | |
| <input type="checkbox"/> / e-mail: | | | <input type="checkbox"/> / e-mail: | |
| 2. Bejelentés tárgya: | | | | |
| reklámhordozó elhelyezése | | építési | rendeltetésváltás | |
| A tervezett tevékenység rövid leírása: | | | | |
| Korábbi településképi védelmi szakmai konzultáció | | | | |
| 3. Az érintett ingatlan | | | Hrsz.: | |
| 4. Tevékenység megvalósításának tervezett | | év hó nap - év | | |
| 5. Mellékelt dokumentáció tartalma: | | | 2 példány szükséges | |
| műszaki leírás: | | | | |
| helyszínrajz: | | | | |
| alaprajz(ok): | | | | |
| homlokzat(ok): | | | | |
| helyszínre illesztett látványterv: | | | | |
| tulajdonosi hozzájárulás / társasházi hozzájárulás: | | | | |
| egyéb (pl. kertészeti munkarészek stb.): | | | | |
| <p>Alulírott 1. pont szerinti Építtető, a 3. pontban megjelölt ingatlanon, a 2. pont szerinti tevékenység megvalósítására vonatkozóan, a 4. pontban megjelölt időtartamra kérelmezem a településképi bejelentési eljárás lefolytatását.</p> <p>Kelt:, év..... hónap nap</p> | | | | |