

Győrújfalú Községi Önkormányzat Képviselő-testületének
12/2017. (IX. 21.) önkormányzati rendelete

a közterület térfigyelő kamera rendszerről

Győrújfalú Községi Önkormányzat Képviselő-testülete Magyarország Alaptörvénye 32. cikk (1) bekezdés a) pontja valamint a (2) bekezdésében kapott felhatalmazás alapján, valamint a közterület-felügyeletről szóló 1999. évi LXIII. törvény 1. § (6) bekezdésében, 7. § (3) bekezdésében valamint a 2011. évi CXII. törvény 5. § (1) bekezdés b) pontjában foglaltak figyelembe vételével, illetve azzal összhangban a következőket rendeli el:

1. §

A rendelet hatálya Győrújfalú község közigazgatási területére terjed ki.

2. §

(1) Az Önkormányzat a jogellenes magatartások megelőzése, ezen magatartások kiszűrése, a közbiztonság növelése, a közterületi rend biztosítása, a lakosság biztonságérzetének növelése céljából Győrújfalú község területén közterületi IP alapú térfigyelő rendszert (továbbiakban: térfigyelő rendszer) működtet.

(2) A térfigyelő rendszer azon műszaki eszközök összessége, amely biztosítja a közterületi képfelvételt jogszabályban előírt módon történő rögzítését és továbbítását.

3. §

Az önkormányzat a térfigyelő rendszer kezelésével a polgármestert, az alpolgármestert, a jegyzőt és az igazgatási előadót (a továbbiakban: Adatkezelő) bízta meg.

4. §

(1) Az Adatkezelő a térfigyelő rendszer kezelésére, az azzal készített álló- és mozgókép felvételek rögzítésére, törlésére, felhasználására, továbbítására, valamint a fentiekben nem említett bármely más adatkezelésre a közterület-felügyeletről szóló 1999. évi LXIII. törvényben, az információs önrendelkezési jogról és az információszabadságról szóló 2011. évi CXII. törvényben foglaltak szerint jogosult.


(2) A térfigyelő kamera rendszer által készített álló- és mozgókép felvételek szűrőpróbaszerű megfigyelésére, ill. a felvételek rögzítésére, törlésére, felhasználására, továbbítására, valamint a fentiekben nem említett bármely más adatkezelésre a rendőrség is jogosult.

5. §

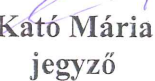
A képfelvevők helyét, valamint a képfelvevővel megfigyelt közterületek meghatározását az 1. melléklet tartalmazza.

6. §

Ez a rendelet a kihirdetését követő napon lép hatályba.


Nagy Imre Attila
polgármester





Kató Mária
jegyző

Záradék:

A rendelet kihirdetve:

Győrújfalun, 2017. szeptember 21-én.


Kató Mária
jegyző

Képfeltevők helve és a képfeltevőkkel megfigyelt közterületek felsorolása

1.

Telepítési hely: **Győrújfalú, Mártírok u. Győr felőli bevezető szakasza, település tábla, Főtér (3 db)**

Megfigyelt terület: bevezető szakasz forgalma, rendszámfelismerés,
Mártírok u. – Rákóczi u. kereszteződés, Főtér

2.

Telepítési hely: **Győrújfalú, Akácós u. – Kenderáztató u. kereszteződés (1 db)**

Megfigyelt terület: Mosoni-Duna töltés irányába/ból haladó forgalom, útkereszteződés

3.

Telepítési hely: **Győrújfalú, Mártírok u. 68. (2 db)**

Megfigyelt terület: kivezető szakasz forgalma, rendszámfelismerés,

4.

Telepítési hely: **Győrújfalú, Tó utca (1 db)**

Megfigyelt terület: Tó utca bevezető szakasza

5.

Telepítési hely: **Győrújfalú, Tánicsics M. u., (1 db)**

Megfigyelt terület: Általános Iskola, szelektív hulladékgyűjtő sziget

6.

Telepítési hely: **Győrújfalú, Konditerem (5 db)**

Megfigyelt terület: Sportpálya parkoló, szelektív hulladékgyűjtő sziget, Konditerem feljáró,
játsszótér, Sportbűfé fedett terasza