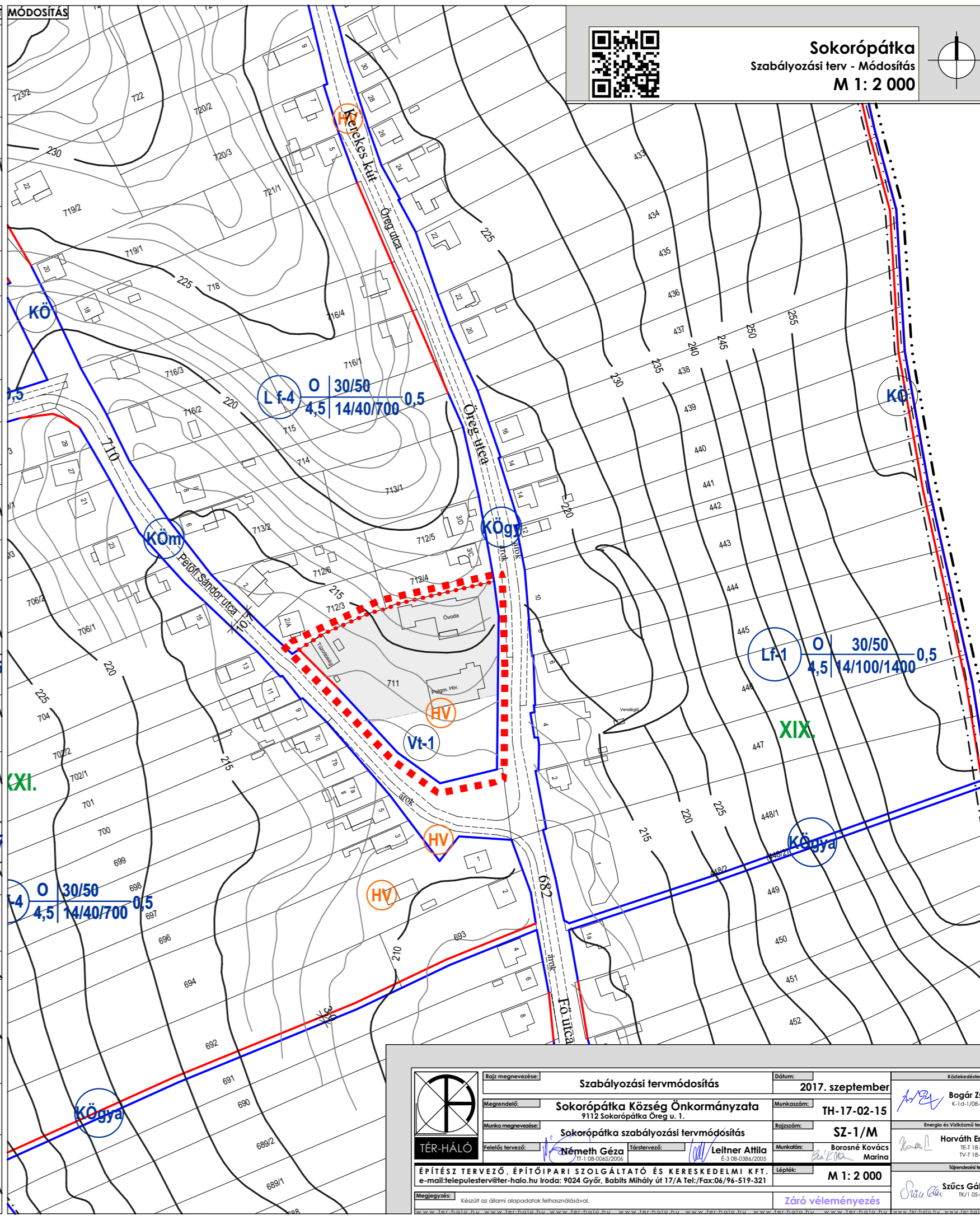
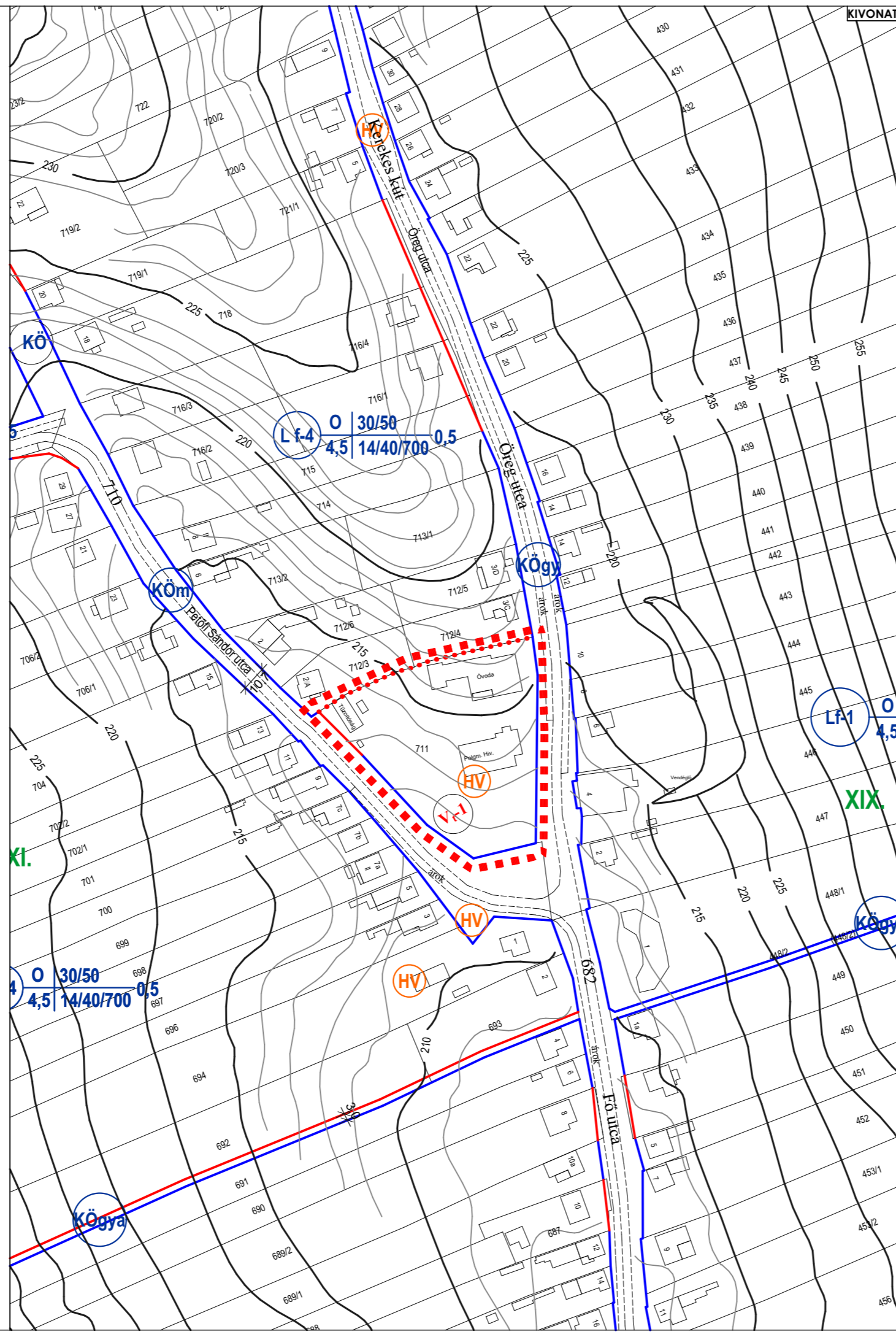


Jelmagyarázat

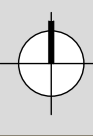
- megyehatár
- közigazgatási terület határa
- belterületi határ
- módosított belterületi határ
- beépített és beépítésre szánt ill. beépítésre nem szánt terület határa
- kialakult állapothoz igazodó szabályozási vonal
- tervezett szabályozási vonal
- közterületek szabályozási szélessége
- eltérő területfelhasználás határa
- eltérő övezetek határa
- 10 éven túli szabályozási vonal
- építési vonal
- irányadó telekhatár
- telek beépíthető és nem építhető területének határa
- módosítással érintett terület határa
- megszüntető jel
- építési hely
- telken belüli kötelező védőfásítás
- telepítendő védőfásor
- műemlék
- műemlék telke
- műemléki környezet határa
- régészettel érintett terület határa
- helyi védett művi érték
- helyi védett pincesor
- településszerkezeti védelem alatt álló terület
- 20 kV-os légvezeték és védőtávolsága
- nagynyomású gázvezeték és védőtávolsága

- P** parkoló
- Am** autóbussz megálló
- L f** falusias lakóterület
- V t** településközpont vegyes terület
- K sp** különleges sport és szabadidős terület
- K t** különleges temető és kegyeleti park terület
- K if** különleges idegenforgalmi terület
- K pf** különleges pincefalu, pincesor terület
- G ksz** kereskedelmi, szolgáltató gazdasági terület
- G ksz-ú** kereskedelmi, szolgáltató gazdasági út terület
- Z kp** közpark
- Z kk** közkert
- M r** mezőgazdasági rét, legelő terület
- M sz** mezőgazdasági szántóterület
- M k** mezőgazdasági kert terület
- K sp-V** különleges sport és szabadidős vízgazdálkodási terület
- V** vízgazdálkodási terület
- E v** védőerdő terület
- E g** gazdasági célú erdő
- KÖ** általános közlekedési terület
- KÖ t** településközi út
- KÖ tgy** települési gyűjtőtűt
- KÖ gy** gyalogút
- KÖ ám** állami mellékút
- KÖ v** vasúti terület
- tervezett vasúti vágányok nyomvonala
- tervezett kerékpáros nyomvonal
- KÖ sz** közműterület-szennyvíztisztító
- KÖ g** közműterület- gázfogadó
- KÖ k** közmű terület
- gázfogadó
- vízmű

övezeti jel	beépítési mód	max. beépítettség/min. zöldfelület (%)	max. szinterületsűrűség (%)
	max. ép. magasság (m)	min. telekszélesség/mélység/terület (m)	(m ²)



Sokorópátka
Szabályozási terv - Módosítás
M 1: 2 000



	Rajz megnevezése: Szabályozási tervmódosítás	Dátum: 2017. szeptember	Készítők: Bogár Zsolt K-13-1/08-01/02	
	Megrendelő: Sokorópátka Község Önkormányzata 9112 Sokorópátka Óreg u. 1.	Munkaszám: TH-17-02-15	Rajzszám: SZ-1/M	Energo és Vízgazdálkodás: Horváth Ervin TEL: 18-0333 TV: 18-0333
	Munka megnevezése: Sokorópátka szabályozási tervmódosítás	Rajzszám: SZ-1/M	Munkatársak: Borosné Kovács Marina	Szűcs Gábor TK/1 08-0480
	Feltérő tervező: Németh Géza	Tervező: Leitner Attila	Lépték: M 1: 2 000	Szűcs Gábor TK/1 08-0480
ÉPÍTÉSZ TERVEZŐ, ÉPÍTŐIPARI SZOLGÁLTATÓ ÉS KERESKEDELMI KFT. e-mail: telepulesterv@ter-halo.hu Iroda: 9024 Győr, Babits Mihály út 17/A Tel./Fax: 06/96-519-321		M 1: 2 000	Záró véleményezés	
Megjegyzés: Készült az állami alapadatok felhasználásával.				