

**Bisse Község Önkormányzata Képviselő-testületének
3/2014. (VIII.27.) önkormányzati rendelete
a közterületek elnevezéséről és a házszerűzés szabályairól**

Bisse Község Önkormányzata Képviselő-testülete az Alaptörvény 32. cikk (2) bekezdésében meghatározott eredeti jogalkotói hatáskörében a 32. cikk (1) bekezdés a) pontjában meghatározott felhatalmazás alapján, valamint a Magyarország helyi önkormányzatairól szóló 2011. évi CLXXXIX. törvény 51. §. (5) bekezdésében, valamint a 143.§ (3) bekezdésében meghatározott feladatkörében eljárva a következőket rendeli el:

**I. Fejezet
Általános rendelkezések**

- 1. §** (1) A rendelet célja, hogy egységesen szabályozza Bisse község közigazgatási területén az út, az utca, a tér, a köz, stb. jellegű közterület elnevezését, továbbá az utcanév- és házsűzmtábla elhelyezésének a rendjét a község működéséhez szükséges helyszíni tájékozási feltételek jobbítása érdekében.
- (2) A rendelet hatálya Bisse közigazgatási területére, minden természetes személyre és a székhellyel rendelkező jogi személyre, jogi személyiséggel nem rendelkező gazdasági társaságra, az ingatlan-nyilvántartásban külön helyrajzi számon szereplő ingatlanra és a szabályozási terv által kijelölt területre terjed ki.
- (3) A rendeletet az érintett ingatlan tulajdonosainak kérelme alapján megfelelően alkalmazni kell a közcélra igénybe vett kül- és belterületi magánutak elnevezésére, a magánutakhoz csatlakozó ingatlanok házsűzámának megállapítására.
- 2. §** E rendelet alkalmazásában
- a) Közterület: az épített környezet alakításáról és védelméről szóló 1997. évi LXXVIII. törvény 2. § 13. pontjában meghatározott terület.
- b) Közterület elnevezése: a közterület neve és közlekedési vonatkozású megnevezése.
- c) Utcanév: földrajzi név, az út, az utca, a tér, a park, a köz, fasor stb. jellegű közterület neve, mely előtagból (pl. személynév, fogalom, tárgy) és utca jelentésű utótagból áll. Az utcanév a közterületek megjelölésére, földrajzi azonosítására, a tájékozási biztosítására szolgál, egyúttal emléket állít és hagyományt őriz.
- d) Házsűzám: Az ingatlan az ingatlan-nyilvántartás szerinti és a többlakásos épületben lévő egyes lakásoknak az utca házsűzárában elfoglalt egyedi számszaki megjelölése, az utcanév nélkül.

**II. Fejezet
Közterületek elnevezése**

- 3. §** (1) Minden belterületi utcát el kell nevezni és minden külterületi utcát és magánutat el lehet nevezni.
- (2) Az ipari út(ka)t, továbbá a mezőgazdasági célú és a lakónépességet nem érintő mellékutakat nem szükséges elnevezni.
- (3) Az elnevezett utca természetes folytatásaként nyíló új útszakasz külön elnevezési eljárás nélkül a már elnevezett utca nevével veszi fel.

(4) Az utca településrendezés, beépítés vagy más módon történő megszűnésével – külön hatósági döntés nélkül – az utca neve megszűnik.

4. § (1) A település közigazgatási területén több azonos elnevezésű közterület – ide nem értve az egymás folytatásában lévő, de különböző helyrajzi számon szereplő utakat, utcákat – nem lehet.

(2) A közterület elnevezése során törekedni kell arra, hogy az elnevezés rövid és közérthető, a magyar nyelvhelyesség szabályainak megfelelő legyen.

(3) Élő személyről közterületet elnevezni nem lehet. Erre legkorábban a személy halálát követő 20 év múltán kerülhet sor.

(4) A személyről történő elnevezés során törekedni kell arra, hogy az elnevezés olyan személynek állítson emléket:

- a) akinek közismert tevékenysége a társadalmi haladást, a nemzet szellemi, anyagi gyarapodását szolgálta, és személye közmegbecsülésnek örvend, vagy
- b) aki a tudomány, művelődés, sport vagy a társadalmi élet egyéb területén kimagaslóan jelentőset tett vagy alkotott, és ez által személyének emléke megőrzésre méltó, vagy
- c) akinek **Bisse** életében, történetében kiemelkedő szerepe volt, tevékenységével hozzájárult **Bisse** egészének vagy egy részének fejlődéséhez.

(5) Utcat elnevezni külföldi állampolgárságú személyről is lehet, akinek élete, munkássága az emberiség egyetemes értékeit gyarapította, vagy jelentős szerepet játszott a haza vagy a település életében.

(6) A személyről történő elnevezés esetén az utcanév előtagjának meg kell egyeznie a személy által használt családi és utónévvel.

(7) Kizárólag családi nevet alkalmazni csak akkor szabad, ha a névadó személyiség csak így ismert, illetőleg az elnevezés egy családról történik.

(8) Ha a névadó személy foglalkozása, hivatása, vagy egyéb ismertető jegye szorosan kapcsolódik a személynévhez, akkor ez az utcanévben is feltüntethető.

5. § (1) A település közterületeinek (utcáinak) elnevezéséről nyilvántartást (jegyzéket) kell vezetni. Az utcanévjegyzéket és az adatainak megfelelő műszaki nyilvántartást a **Diósvizslói Közös Önkormányzati Hivatal** vezeti.

(2) Az utcanévjegyzék a következő adatokat tartalmazza:

- a) az utca sorszámát
- b) az utca nevét
- c) az utca jellegét
- d) a jegyzékbe vétel érvényességének kezdő időpontját.

(3) A műszaki nyilvántartás tartalmazza:

- a) a település megnevezését,
- b) a postai irányítószámot,
- c) az utca nevét, jellegét,
- d) a ház számát,
- e) egyéb helymegjelölést (szükség szerint)
- f) helyrajzi számot
- g) a változás előtti utcanévet és házszámot.

(4) Az utcanévjegyzék mellékletét képezi az önkormányzati képviselő-testületi határozatok alapján vezetett és folyamatosan korrigált térképi nyilvántartás, amelyen az utcák nevét, az épületek körvonalát és a számozást be kell jelölni. A térképészeti nyilvántartást a **Diósvizslói Közös Önkormányzati Hivatal** vezeti.

6. § A településrészek elnevezésére az utca elnevezési szabályokat kell értelemszerűen alkalmazni.

III. Fejezet Közterület elnevezésének eljárási szabályai

7. § (1) A közterületek elnevezésére és az utcanévjegyzékbe felvett nevek megváltoztatására vonatkozó javaslatot – igényt – **Rendkívüli Bizottság véleményezi, értékeli és terjeszti a Képviselő-testület elé.**

(2) A Településfejlesztési Bizottság elsősorban helytörténeti, művelődéstörténeti, névtani és stilisztikai szempontok alapján, a kialakult helyrajzi viszonyokra és a névhasználat gyakorlata során várható körülményekre figyelemmel tesz javaslatot az elnevezésre.

8. § A közterület elnevezésével kapcsolatos döntést a helyben **szokásos módon közzé kell tenni, továbbá a döntésről értesíteni kell az Okmányirodát, a Levéltárat, az illetékes Földhivatalt, a helyi Rendőrkapitányságot, Postahivatalt, Tűzoltóságot, Mentőállomást, a közmű-szolgáltatókat és a cégbíróságot.**

IV. Fejezet Utca névtáblák

9. § (1) Az utca nevét a tájékozódást jól segítő utca-névtáblákon kell feltüntetni. Az elhelyezés határidejéről az elnevező szerv határozatban rendelkezik.

(2) Az utca-névtábla kihelyezése, karbantartása és pótlása az önkormányzat feladata, kivéve a külterületi ingatlanok és magánutak esetén, ahol az utca-névtábla elhelyezésének költsége a kérelmező(ke)t terhelik.

(3) A névtáblát az utcák végein és minden útkereszteződés minden oldalán ki kell helyezni.

(4) Az utcák névtábláit a saroktelek kerítésén, ennek hiányában a saroképületen, vagy külön tartószerkezeten kell elhelyezni.

(5) A névtábla kihelyezésével érintett ingatlan tulajdonosa vagy használója a névtábla kihelyezését tűrni köteles.

(6) A megváltozott utcanevek tábláit a tájékozódás zavartalansága érdekében az elnevezéstől számított egy évig eredeti helyükön kell hagyni, és piros színű, átlós áthúzással kell ellátni. Az új utca-névtáblát az áthúzott régi tábla mellé kell felszerelni. A régi utca-névtáblát egy év múltán az elhelyező szervnek kell eltávolítani.

V. Fejezet Házzámozás

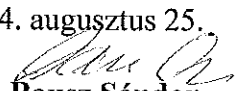
- 10. §** (1) A névvel ellátott közterületeken az ingatlanokat, az épületeket és a beépítetlen telkeket a közterületről jól látható táblán feltüntetett számmal kell ellátni. Az utcában több ingatlan azonos számmal nem jelölhető. Ha egy ingatlan több közterülettel is érintkezik, csak egy utcára kell megállapítani a házzámot.
- (2) Az út, utca, köz, fasor, stb. (a továbbiakban együttesen: utca) házzámozása a településközponttól kivezető utcák esetében a településközponttól kezdődően, míg a településközponttól távolabb eső utcákban lévő ingatlanokat a magasabb rangú utca torkolatától kezdve kell számozni. Az utca egyik oldala páratlan, a másik oldala páros számozást kap.
- (3) Terek esetén a házzámozás 1-től kezdődően folyamatos, az óramutató járásával megegyező irányú.
- (4) A csak egyik oldalán beépíthető utcák házzámozása 1-től kezdődően folyamatos.
- (5) A (2) – (3) bekezdés rendelkezései a rendelet hatálybalépésekor már meglévő közterületek házzámozását nem érintik.
- (6) Ugyanazon helyrajzi számú ingatlanon álló, több lépcsőházból álló épület, ikerház, sorház, szerkezetileg megosztható és nem megosztható földszintes ingatlan esetén, továbbá telekosztás során keletkező új helyrajzi számú ingatlan esetén A, B, C, stb. alátörés (pl.: 1/A, 1/B, 1/C) alkalmazható.
- (7) A házzámot jelző táblát (a továbbiakban: házzám tábla) az ingatlan utcafronti kerítésére, ha az nincs, házfalára, az utcáról jól látható módon kell az ingatlan tulajdonosának elhelyezni.
- (8) A házzám tábla beszerzéséről, kihelyezéséről, szükség szerint cseréjéről és pótlásáról az ingatlan tulajdonosa köteles gondoskodni.

- 11. §** (1) A házzámok megállapítását címmegállapítás keretében a jegyző végzi el.
- (2) A házzám megállapításáról szóló határozatot az érintett ingatlannal rendelkező jogosultakon túl közölni kell a 8.§-ban meghatározott szervekkel.


VI. Fejezet Záró rendelkezések

- 12. §** Ez a rendelet a kihirdetését követő napon lép hatályba. Rendelkezéseit a rendelet hatálybalépésekor folyamatban lévő ügyekben is alkalmazni kell.

Bisse, 2014. augusztus 25.


Bausz Sándor
polgármester





Csölléné Makovics Edit
jegyző

Záradék:

A rendelet kihirdetésére a község hirdetőtábláján **2014. augusztus 27-én** sor került.

Bisse, 2014. augusztus 27.


Csölléné Makovics Edit
jegyző