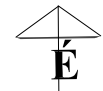








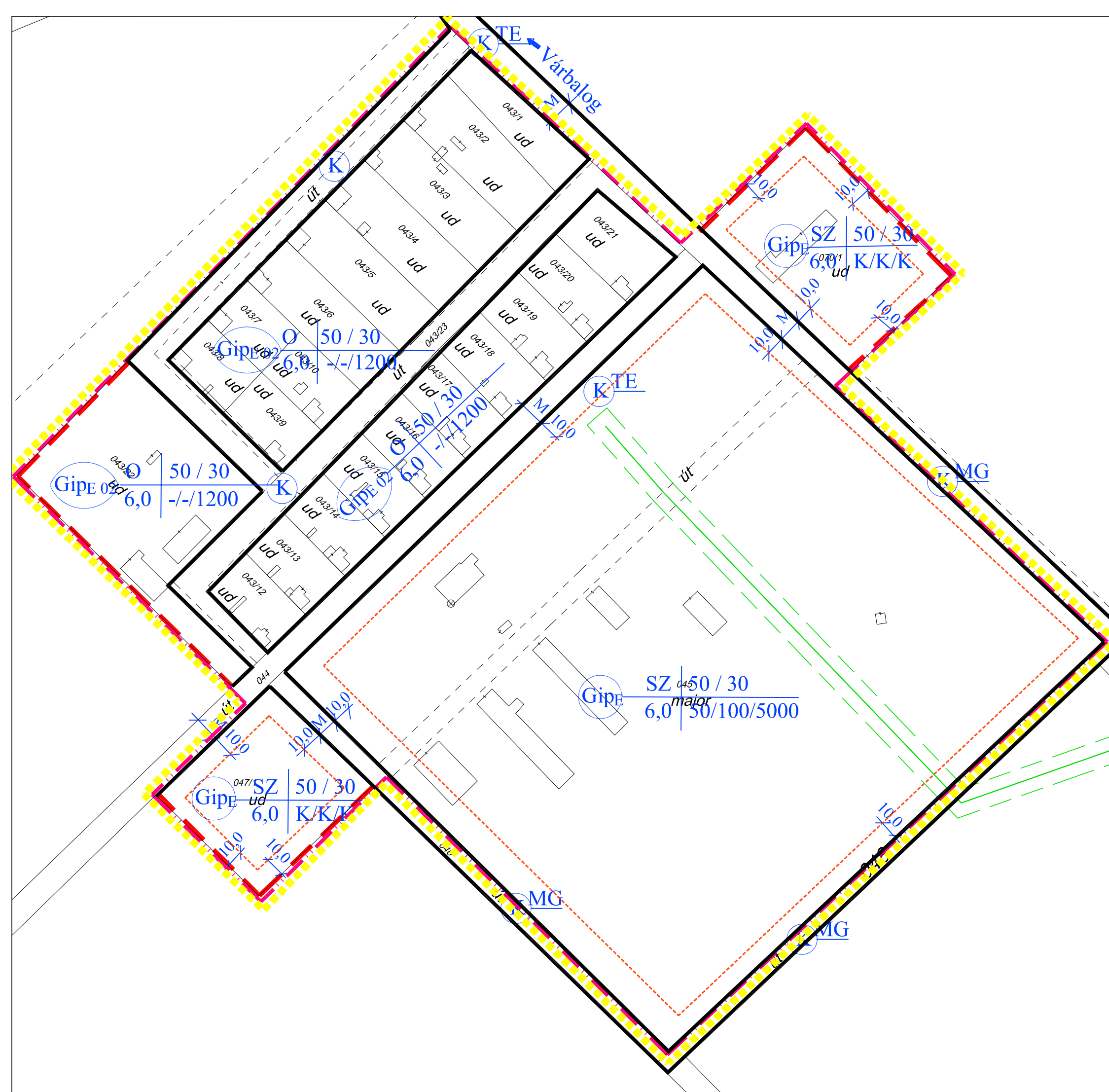
# JÁNOSSOMORJA TELEPÜLÉSRENDEZÉSI TERV SZABÁLYOZÁSI TERV

M 1 : 2 000




## JELMAGYARÁZAT A MÓDOSÍTÁSSAL ÉRINTETT TERÜLETRE

-  Módosítással érintett terület határa
-  Beépítésre szánt terület határa
-  Meglévő, megmaradó szabályozási vonal
-  Eltérő területfelhasználású területek határvonala
-  Építési hely határa
- Közművek**
-  Középfeszültségű elektromos légvezeték és védőterülete



Jánossomorja Város Önkormányzata Képviselő- testülete  
21/2015.(IX.30.) önkormányzati rendeletének melléklete

<b>REGIOPLAN</b>		Környezet- és Településtervező KFT. 9022 Győr, Újkapu u. 13. Tel./Fax: 96/311-304, 529-751 e-mail: regioplan@regioplan.hu		
		Megrendelő neve: Jánossomorja Város Önkormányzata		
Munka neve:	Jánossomorja város településrendezési terv	Munkaszám:	Rp.I.182-13	
Munkarész neve:	Szabályozási terv	Méretarány:	M 1:2 000	
Rajz címe:	Szabályozási és övezeti terv I/2M	Rajzszám:	SZ-J1/2M	
Felelős településtervező:	Pekkmé Szabó Piroska TT1-08-0073	Településrendezés társtervező:	Dokumentálás dátuma: 2015.09.	
Felelős közlekedéstervező:	Réder Tibor K1d-1/08-0133	Felelős közműtervező:	Ferencki Huba TEL-T08-0253 TE-T08-0253 TV-T08-0253	Felelős zöldfelületi és tájrendezési tervező: Pekkmé Szabó Piroska Tk-08-0073
A tervezési alaptérkép az állami alapadatok felhasználásával készült				