

1. melléklet a 10/2016. (V.24.) önkormányzati rendelethez:

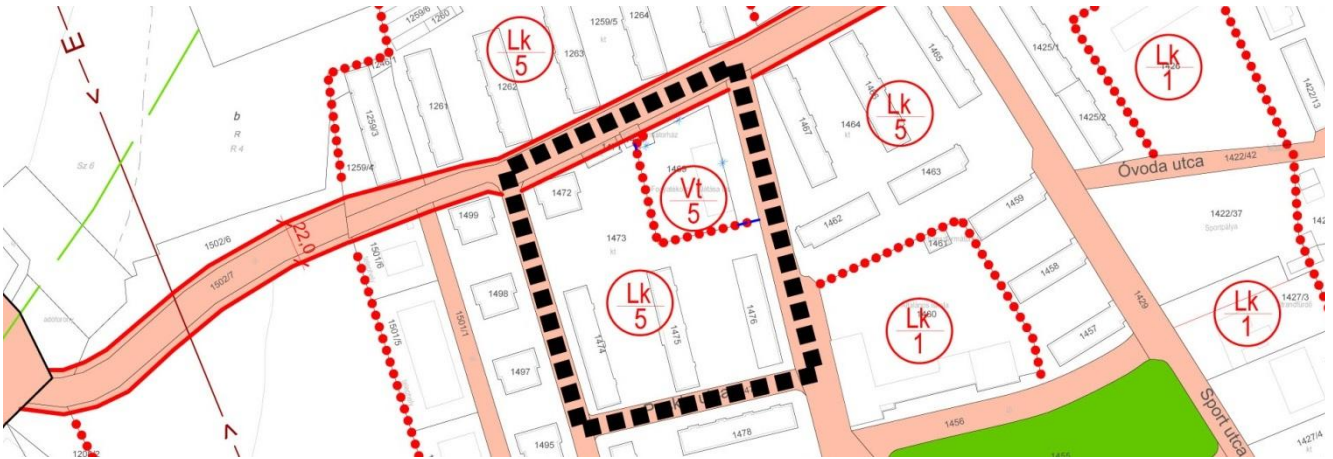
SZT-mód-2016 jelű Szabályozási Terv módosítások

(Szabályozási terv kivágatok + jelmagyarázat)

■ ■ ■ ■ ■ Tervezési terület határa

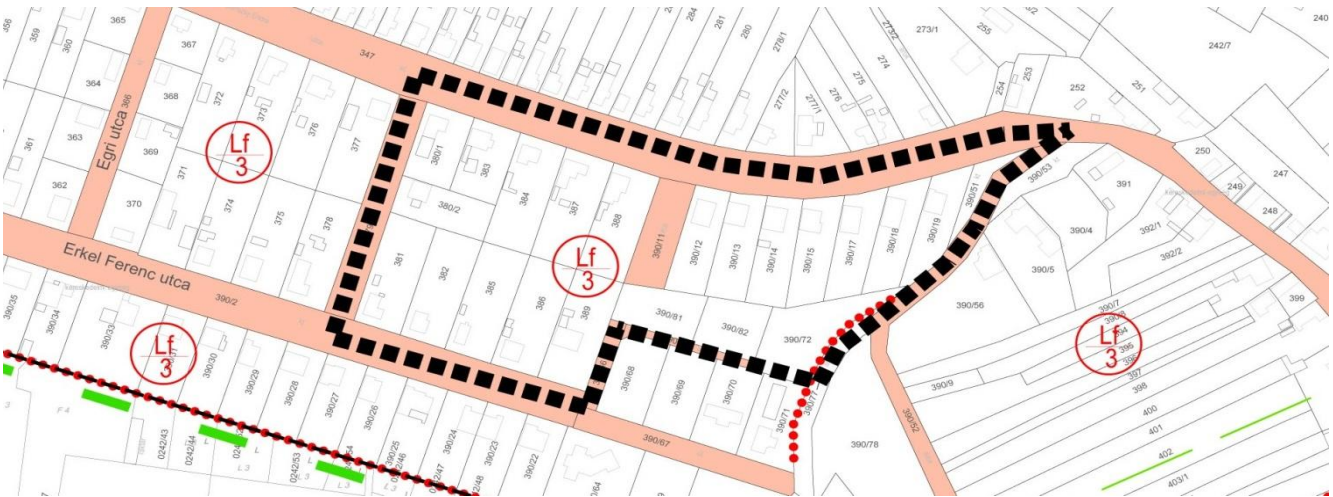


BELTERÜLETI TERVLAP
SZT-mód-2016/1.



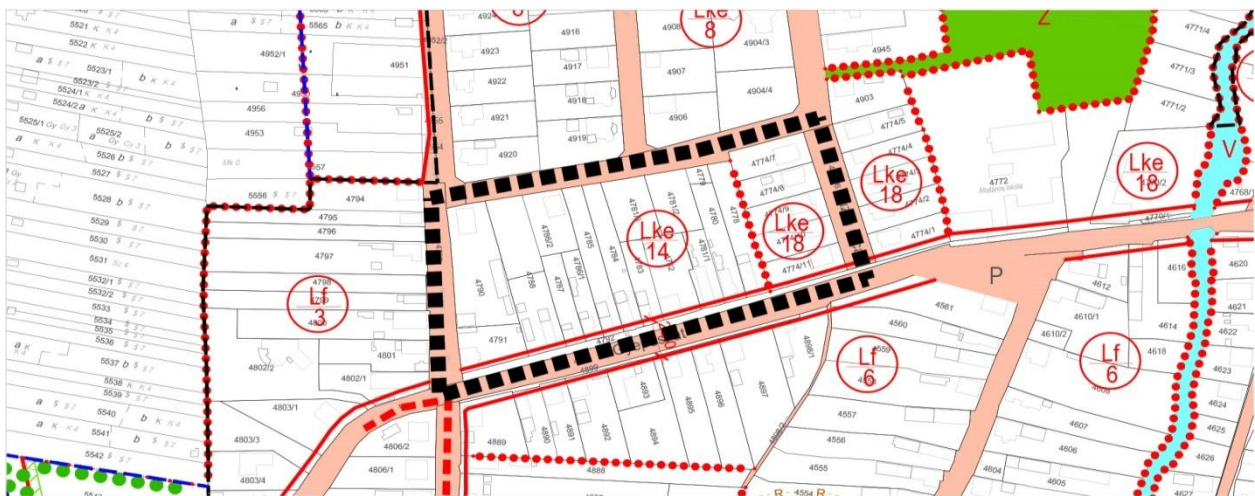
BELTERÜLETI TERVLAP

SZT-mód-2015/2.



BELTERÜLETI TERVLAP

SZT-mód-2016/3.



BELTERÜLETI TERVLAP

SZT-mód-2016/4.

Belterület szabályozási tervlap jelmagyarázata

■ ■ ■ ■ ■ Tervezési terület határa

	SZABÁLYOZÁSI VONAL							
	IRÁNYADÓ SZABÁLYOZÁSI VONAL							
	ÉPÍTÉSI ÖVEZET, ÖVEZET HATÁRA							
	ÉRVÉNYES SZABÁLYOZÁSI TERV HATÁRA - KÜLÖN TERVLAP							
	KÉSZÍTENDŐ SZABÁLYOZÁSI TERV HATÁRA							
	ÉPÍTÉSI HELY ÉS HATÁRA							
	MEGTARTANDÓ FA, FASOR							
	KÖTELEZŐ FÁSÍTÁS							
	BE NEM ÉPÍTHETŐ TELEKTERÜLET							
	A TERVLAPON SZABÁLYOZOTT TERÜLET HATÁRA <small>(MEGLÉVŐ/TERVEZETT BELTERÜLET)</small>							
	BEÜLTETÉSI KÖTELEZETTSÉGGEL TERHELT TERÜLET HATÁRA							
	SZABÁLYOZÁSI SZÉLESSÉG							
	KÖTELEZŐ ELŐKERT HATÁRA							
	MEGSZÜNTETŐ JEL							
Lke-1	<table border="1"> <tr><td>O</td><td>30</td><td rowspan="2">építési övezet jele</td><td rowspan="2">beépítési mód</td><td rowspan="2">megengedett legnagyobb beépítettség mértéke (%)</td></tr> <tr><td>4.5</td><td>800</td></tr> </table>	O	30	építési övezet jele	beépítési mód	megengedett legnagyobb beépítettség mértéke (%)	4.5	800
O	30	építési övezet jele	beépítési mód				megengedett legnagyobb beépítettség mértéke (%)	
4.5	800							
	<table border="1"> <tr><td></td><td></td><td>az épület megengedett legkisebb-legnagyobb építménymagassága (m)</td><td>minimális telekterület méret (m²)</td></tr> </table>			az épület megengedett legkisebb-legnagyobb építménymagassága (m)	minimális telekterület méret (m ²)			
		az épület megengedett legkisebb-legnagyobb építménymagassága (m)	minimális telekterület méret (m ²)					
TERÜLETFELHASZNÁLÁSI EGYSÉGEK								
<i>BEÉPÍTÉSRE SZÁNT TERÜLETEK</i>								
Ln	NAGYVÁROSAS LAKÓTERÜLET							
Lk	KISVÁROSAS LAKÓTERÜLET							
Lke	KERTVÁROSAS LAKÓTERÜLET							
Lf	FALUSIAS LAKÓTERÜLET							
Vt	TELEPÜLÉSKÖZPONT VEGYES TERÜLET							
Gksz	KERESKEDELMI, SZOLGÁLTATÓ GAZDASÁGI TERÜLET							
Gip	IPARI GAZDASÁGI TERÜLET							
Üh	HÉTVÉGIAZAS ÜDÜLŐTERÜLET							
K	KÜLÖNLEGES TERÜLET							
Ksp	SPORTTERÜLETEK							
Kt	TEMETŐ							

Kstr	STRAND
Keü	KÓRHÁZ
Kszt	SZENNYVÍZTISZTÍTÓ TELEP
Kz	ZAGYTÁROZÓK
Kg	SORGARÁZSOK TERÜLETE
Kv	VÁSÁRTÉR
Kbm	BÁNYA MÚZEUM
Kszk	SZABADIDŐKÖZPONT
Kh	HULLADÉKLERAKÓ
Kk	KÖZMŰTERÜLET
Kbl	BEMUTATÓ ÉS LÁTOGATÓKÖZPONT
Kap	AUTÓBUSZ-PÁLYAUDVAR
<i>BEÉPÍTÉSRE NEM SZÁNT TERÜLETEK</i>	
Z	KÖZCÉLÚ ZÖLDFELÜLET, KÖZKERT
Zkp	KÖZPARK
Ev, Ee	ERDŐTERÜLET (VÉDELMI, TURISZTIKAI)
Mko	KORLÁTOZOTT HASZNÁLATÚ MEZŐGAZDASÁGI TERÜLET
V	VÍZGAZDÁLKODÁSI TERÜLET
	KÖZLEKEDÉSI TERÜLET - KÖZÚTI
Kök	KÖZLEKEDÉSI TERÜLET - VASÚTI
(K)	KÖZMŰTERÜLET
	VÉDŐTÁVOLSÁG
	HELYI JELENTŐSÉGŰ TERMÉSZETVÉDELMI TERÜLET HATÁRA
	ZAGYTÁROZÓK ÉS SZENNYEZŐ ÜZEMEK VÉDŐTERÜLETE
	BÁNYÁSZATTAL ÉRINTETT TERÜLET HATÁRA
	RÉGÉSZETI TERÜLET (LELŐHELY) HATÁRA
	PARKOLÓJEL, PARKOLÓHELY ÉS FÉRŐHELYSZÁM
	KÖZCÉLÚ SZOBOR ELHELYEZÉSÉRE KIJELELT TERÜLET
	JAVASOLT TELEKHATÁR
	JAVASOLT MEGSZÜNTETŐ JEL