
















































FERTŐBOZ

Településszerkezeti terv módosítás

Jelmagyarázat	
	meglévő település közigazgatási területének határa
	tervezett település közigazgatási területének határa
	belterület határa
	belterület javasolt határa
	területfelhasználásában, funkciójában megváltozó terület
Területfelhasználási módok	
beépítésre szánt területek	
	lakóterületek
	településközponti vegyes területek
	különleges beépítésre szánt területek
	kutatóközpont területe
	rekreációs, egészségügyi, idegenforgalmi terület
	közmu terület
beépítésre nem szánt területek	
	közpark, közkert
	erdőterület
	védelmi rendeltetésű erdő
	gazdasági rendeltetésű erdő
	mezőgazdasági terület
	borvidéki kertés mezőgazdasági terület
	borvidéki mezőgazdasági terület
	védendő tájhasználatú mezőgazdasági terület
	vízgazdálkodási terület
	Fertő-tó nyílt vízfelületű csatornái és tavai
	természetközeli terület (nádas, mocsár)
	különleges beépítésre nem szánt területek
	temető területe
	hagyományos gazdálkodás területe
	természetvédelmi központ területe
	idegenforgalmi fogadó terület
	kilátóhely, turisztikai terület
	Művelési körzet határa
	Műemlék
	Nyilvántartott régészeti lelőhelyek
	Helyi védett objektum
Táj- és természetvédelem	
	Natura 2000 terület
	Fertő-Hanság Nemzeti Park határa
	fokozottan védett terület
	országos jelentőségű védett természeti emlék (földvár, forrás)
	I. osztályú szőlő termőhelyi kataszteri terület
Környezetvédelem	
	vizenyős terület határa
	szennyvízátelövő 150 m-es védőtávolsága
	út védőtávolsága
	vasút 100-100 m-es védőtávolsága
	földtani veszélyforrás területe (csúszásveszélyes terület)
Közlekedés	
	országos mellékút
	kerékpárút
	kötőpályás közlekedési terület
Közművek	
	szennyvízátelövő



 Trend-Terv Településtervező Iroda		Tel: +36 20/476-2998 trendterv@trendterv.hu
Tervező: Németh Eszter okl. településmérnök TT 08-0597	Megbízó: Fertőboz Község Önkormányzata 9493 Fertőboz, Fő u. 17.	Dátum: 2020.04.20. Lépték: M=1:1800
Társtervező: Otolics Anita okl. településmérnök	Megbízás tárgya: Fertőboz településrendezési tervi eszközeinek módosítása	Munkaszám: TT-20301
	Rajz megnevezése: Településszerkezeti terv módosítása	Tervfajta: jóváhagyandó
		Rajzszám: TSZ-2/M