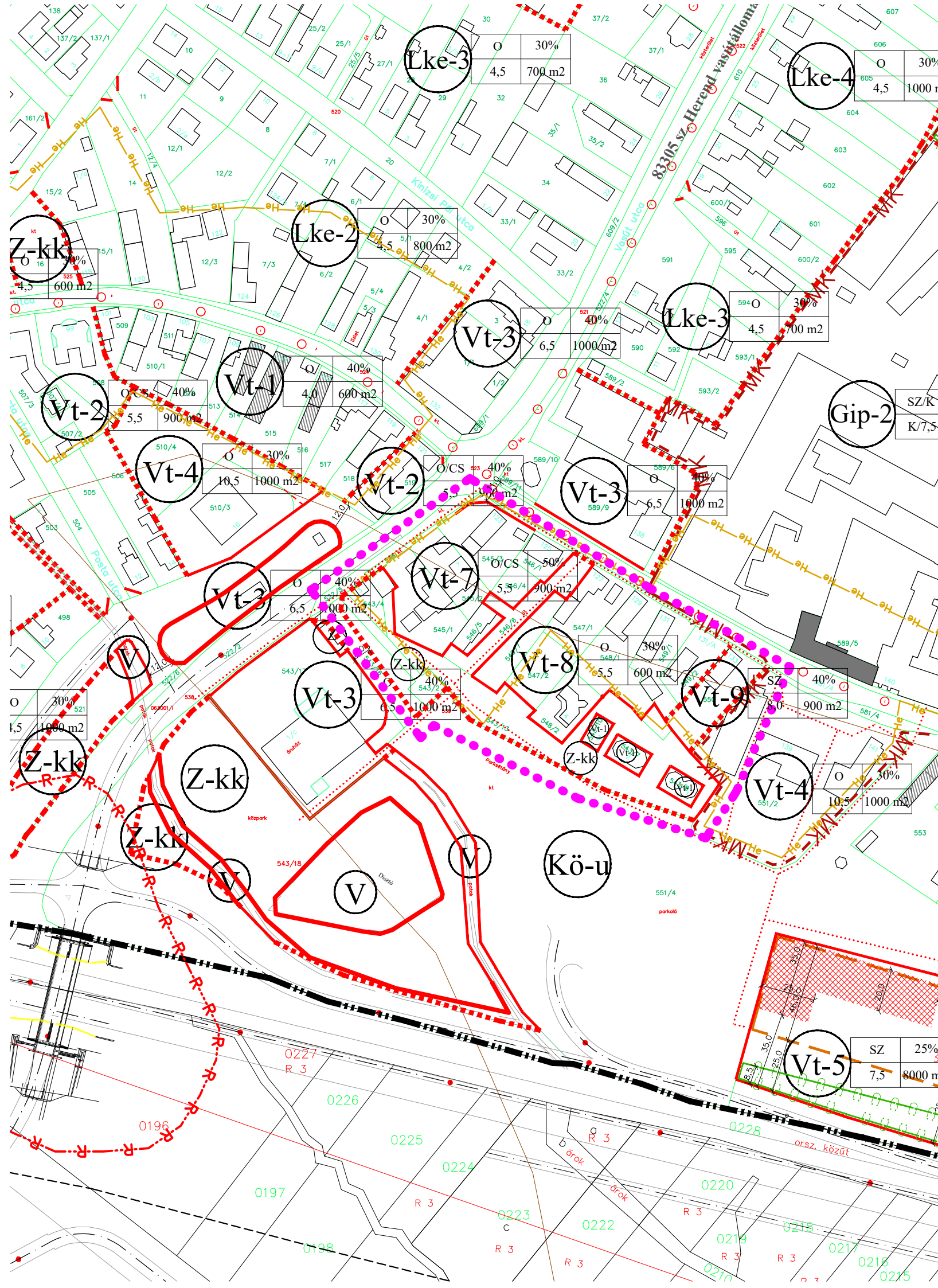


# HEREND







## Településrendezési Terve

Szabályozási Terv Módosítása  
M=1:2000



### JELMAGYARÁZAT

#### Vonalas szabályozási elemek

- Változással érintett terület határa 
- Belterület határa 
- Szabályozási vonal 
- Övezet határa 
- Vegyes területek
  - Településközponti vegyes terület 
  - Zöldterület 

1. melléklet a xx/2020. (xx.xx) önkormányzati rendelethez

KÉSZÜLT AZ ÁLLAMI ALAPADATOK FELHASZNÁLÁSÁVAL.

<b>CITY Pro</b> INGATLANFEJLESZTŐ KFT 8300 TAPOLCA, DEÁK FERENC UTCA 6		Tel.: 06 (20) 9537768 E-mail: citypro@t-online.hu	
Ügyvezető:  <b>Fazekas Róbert</b>	Munka tárgya: <b>HEREND VÁROS TELEPÜLÉSRENDEZÉSI TERVE MÓDOSÍTÁSA</b>	Méretarány: M 1:2000	
Felelős településrendező tervező:  <b>Fercsák Ágnes</b> településmérnök TT 20-0277	Tervező munkatárs:  <b>Fazekas Róbert</b> településmérnök	Megbízó: Herend Város Önkormányzata 8440 Herend, Kossuth utca 97.	Dátum: 2020.06.
Megnevezés: <b>SZABÁLYOZÁSI TERVLAP</b>		Rajzszám: <b>BSZA M1.</b>	