














**Debrecen - Pallag 72. vrk.**  
**Hanga utca - Mezőgazdász utca - 017/4**  
**hrsz-ú beépítésre nem szánt terület -**  
**4.számú főút - 017/1 hrsz-ú beépítésre**  
**nem szánt terület által határolt**  
**területrész szabályozási terve**  
**M=1:4000**

Tervezőszám: FL-5/2019.

**JELMAGYARÁZAT:**

-  épület, telekhatár, helyrajzi szám
-  beltérlet határ
-  tervezési terület határa
-  szabályozási vonal
-  építési övezet határa
-  régezzel terület határa
-  Ki 600023 építési övezeti jele
-  ek=0 előkert mérete méterben
-  I. rendű közlekedési célú közterület
-  II. rendű közlekedési célú közterület
-  különleges intézményi zóna
-  oktatás, sport, szolgáltatás területen belüli fasítási kötelezettség
-  gazdasági rendelkezésű erdő

Készült az Állami alapadatok felhasználásával.

