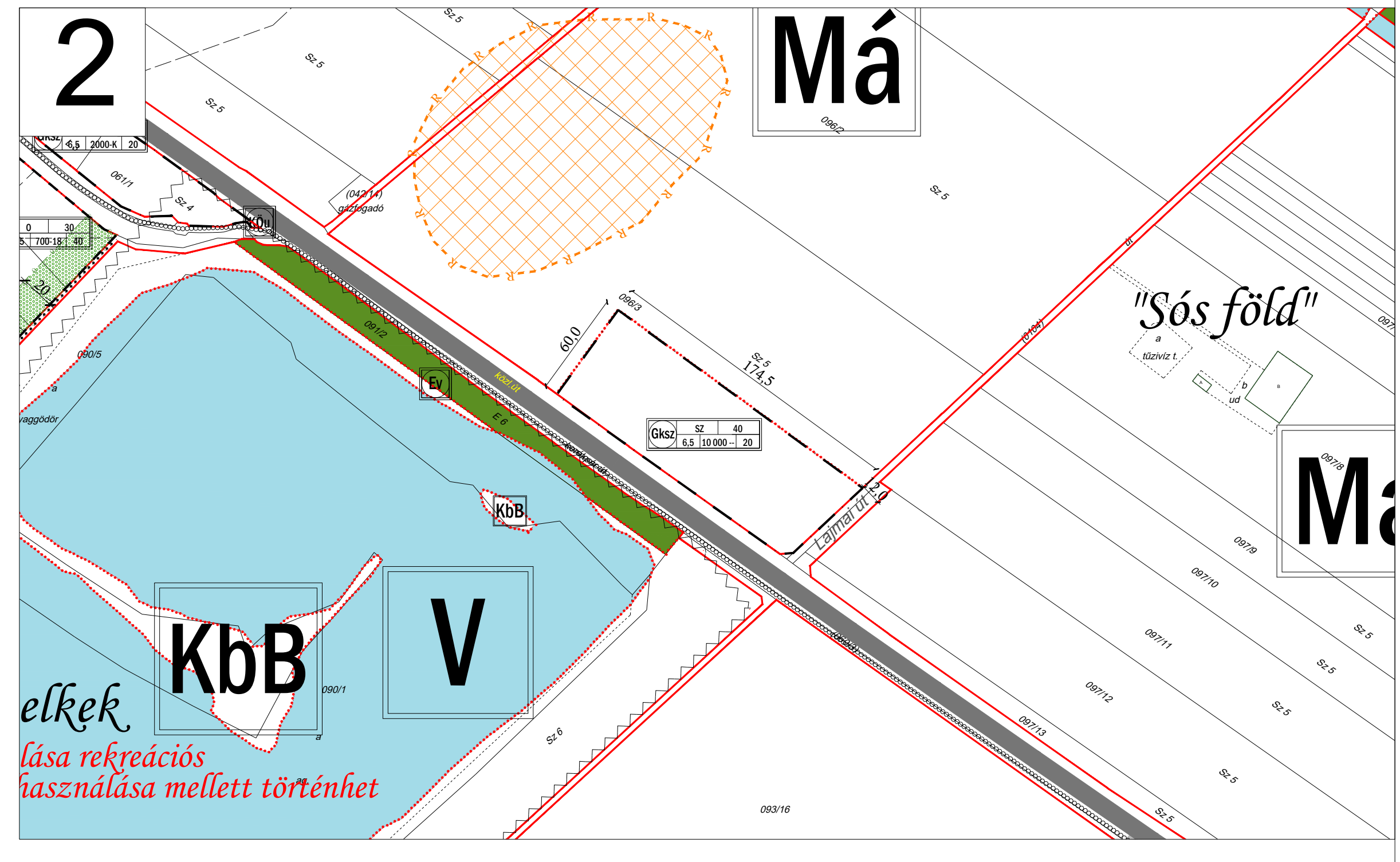
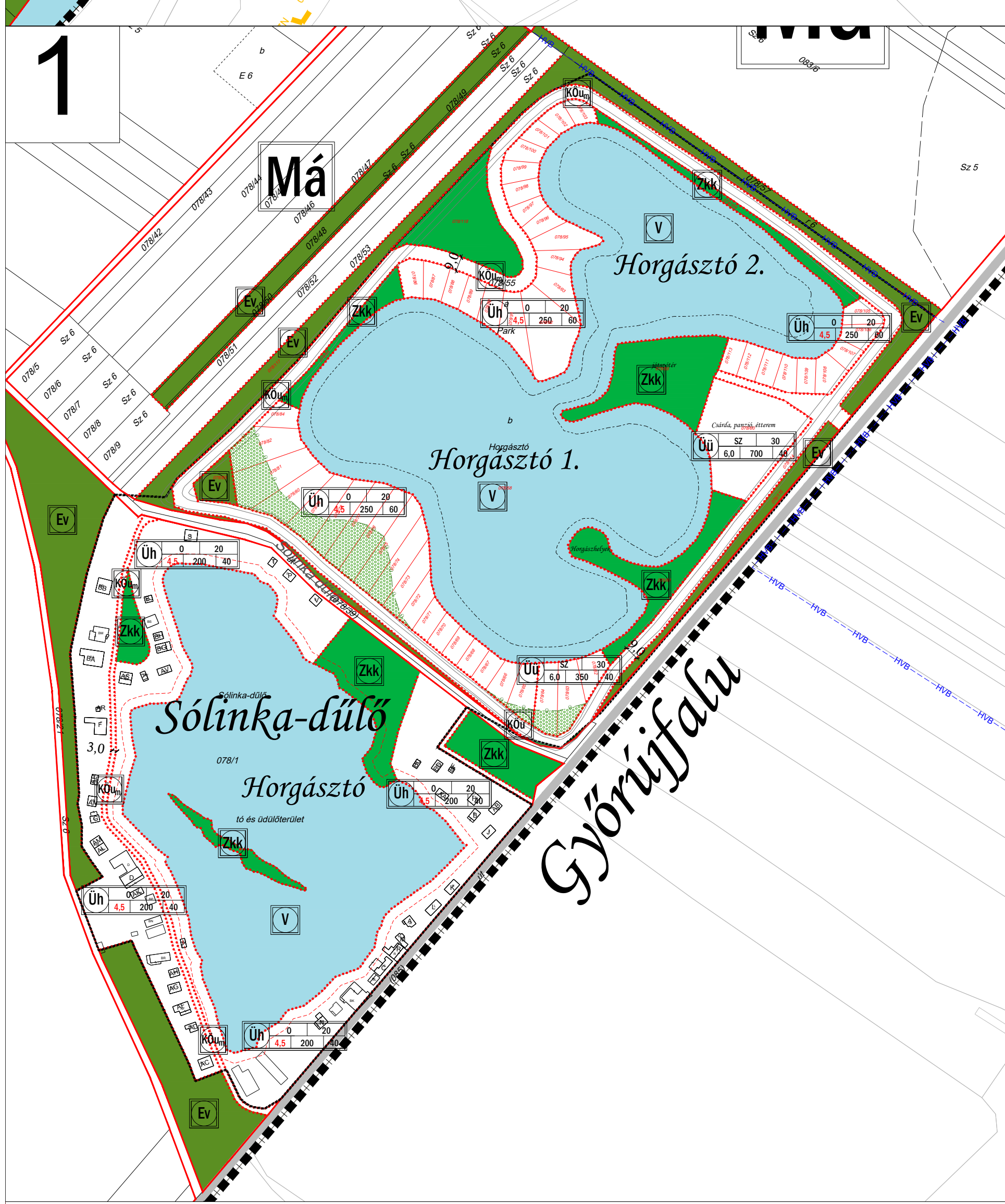
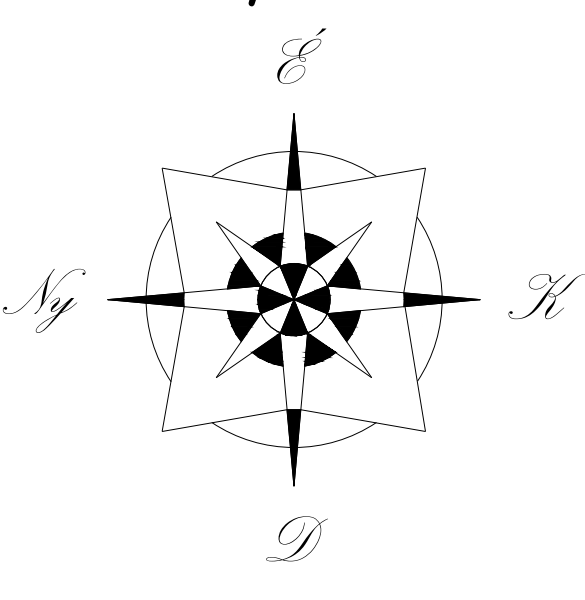


Győrzámoly Szabályozási terv



Jelmagyarázat:

Területfelhasználási módok:

- Beépítésre szánt területek**
- Lakóterületek:**
- L Falusias lakóterület
 - Lke Kertvárosias lakóterület
- Vegyes terület:**
- Vt Településközponti vegyes terület
- Gazdasági terület**
- Gksz Kereskedelmi, szolgáltató gazdasági terület
 - Gip Ipari gazdasági terület
- Különleges terület:**
- Kt Termelői terület
 - Khu Hulladékudvar-terület
- Üdülőtérlet:**
- Uh Hévízfürdő üdülőtérlet

Beépítésre nem szánt területek

- Közeledési terület:**
- KOu Közeledési és közút terület
 - KOu-m Közeledési és közút terület - magánút
- Zöldterületek:**
- Zkp Képzőpark
 - Zkn Közkert
- Erdőterületek:**
- Ev Védendő
 - Eg Gazdasági erdő
 - Ek Központi erdő
- Mezőgazdasági területek:**
- Má Mezőgazdasági általános művelésű terület
- Vízgazdálkodási területek:**
- V Vizgazdálkodási terület
- Különleges területek:**
- KbB Bányaterület
 - KbEn Megyei műemlékterület
 - KbEn Megyei műemlékterület
 - Tk Természetközeli terület

Környezetvédelem:

- Tájvédelmi terület határa:**
- Natura 2000 terület

Művi értékvédelem:

Műemlék, régészet:

- Műemlék épület és környezete
 - Műemlék telke
 - Régészeti lelőhely
 - Helyi védelemre javasolt érték
- Egyéb:**
- Bányatelkek
 - Védőterület, védőtávolság

Közeledés:

- Közúti közeledés:
- 1401. sz. "Szigetköz" út
- 1401. tervezett elkerülő út
- Gyűjtőutak
- Kiszolgáló utak (meglévő/tervezett)
- Szigetközi kerékpárút
- Gyalogutak
- Meglévő, tervezett autóbusszmegálló
- Műtárgyak
- Tervezett tömbparkoló

Területi szabályozási elem:

- Telken belüli védőfalisítás
 - Építési hely
- Vonalas szabályozási elemek:**
- Állami alapadatok
 - Államhatár
 - Közigazgatási terület határ
 - Beépítésre szánt terület határa
 - Övezet-, építési övezet határa
 - Szabályozási vonal
 - Elő építési vonal

Egyéb elemek:

- Javasolt telekhatár
- Megszüntetési jel
- 400 kV-os átviteli hálózat távvezeték eleme
- HVB Hidrológiai "B" védődíjazott határa
- Építési övezet jele

Készült az állami alapadatok felhasználásával.

EGYÉSES SZERKEZETBE FOGLALT TERV.
2018. november 9-én hatályos állapot.

JÓVÁHAGYVA A

5/2018. (X. 9.) önkormányzati rendelettel,
12/2017. (XI. 8.) önkormányzati rendelettel,
11/2017. (X. 15.) önkormányzati rendelettel,
10/2017. (VII. 18.) önkormányzati rendelettel,
13/2016. (XI. 30.) önkormányzati rendelettel módosított
9/2016. (VI. 6.) ÖNKORMÁNYZATI RENDELETTEL.

| | | |
|---|--|--|
| T.P. NÉMETH GYULA TTI 06-06/2018 | Győrzámoly Község Önkormányzata 9172 Győrzámoly, Rákóczi u. 45. | HATÁROZATI DOKUMENTUM 2018. október |
| | Győrzámoly Településrendezési terv egyékes szerkezetbe foglalás | M-1: 2500 13045-16052 17054-17076, 18014 |
| FÉRFENECZI HUBA TTV-08-055 | Szabályozási Terv | SZABÁLYOZÁSI SZT-BEÉP |