JELMAGYARÁZAT

TERVEZETT	MEGLÉVŐ	
		KÖZIGAZGATÁSI TERÜLET HATÁRA
		BELTERÜLET HATÁRA

VONALAS SZABÁLYOZÁSI ELEMEK

TERVEZETT	MEGLÉVŐ	
		SZABÁLYOZÁSI VONAL
18,0000		SZABÁLYOZÁSI SZÉLESSÉG
		ÉPÍTÉSI ÖVEZET, ÖVEZET HATÁRA
0011		ÉPÍTÉSI ÖVEZET, ÖVEZET SORSZÁMA
Gipz0,3/S/...		ÉPÍTÉSI ÖVEZET, ÖVEZET JELE
		ÉPÍTÉSI HELY HATÁRA - KÖTELEZŐ
		ÉPÍTÉSI HELY FELIRATA
		ÖVEZET AZON RÉSZE HATÁRA, AMELY ALAPJÁN AZ INTENZITÁSI MUTATÓK SZÁMÍTHATÓK
		ÉPÍTÉSI VONAL
		JAVASOLT TELEKHATÁR
		MEGSZÜNTETŐ JEL - JAVASOLT
		BEÜLTETÉSRE KÖTELEZETT TERÜLET HATÁRA
E — E		ELŐVÁSÁRLÁSI JOGGAL ÉRINTETT TERÜLET HATÁRA
		MEGTARTANDÓ FÁSÍTÁS
		KÖTELEZŐ FÁSÍTÁS
		JAVASOLT FÁSÍTÁS
V		VILÁGÖRÖKSÉGI TERÜLET HATÁRA
MK		MŰEMLÉKI KÖRNYEZET HATÁRA
R		RÉGÉSZETI TERÜLET HATÁRA (ELŐZŐHELY ÉS RÉGÉSZETI ÉRDEKŰ TERÜLET)
		LIMES ÚT FELTÉTELEZETT NYOMVONALA
ha	ha	HELYI ÉRTÉKVÉDELMI TERÜLET HATÁRA
ha tk	ha tk	HELYI ÉRTÉKVÉDELEM VEDETT TELEPÜLÉSKÉP, UTCAKEP
	TI	NATURA 2000 TERÜLET HATÁRA
	Ö	ÖKOLÓGIAI FOLYOSÓ HATÁRA
ht	ht	HELYI TERMÉSZETVÉDELMI TERÜLET HATÁRA
		GYALOGÚT
		KERÉKPÁRÚT
		UTAK BEFOLYÁSI SÁVJÁNAK HATÁRA
		VASUTAK BEFOLYÁSI SÁVJÁNAK HATÁRA
GN	GN	NAGYNYOMÁSÚ GÁZVEZETÉK VÉDŐTERÜLETTEL
GKN	GKN	NAGYNYOMÁSÚ GÁZSŰRŰTŐ GÁZVEZETÉK VÉDŐTERÜLETTEL
E	E	VILLAMOS ELOSZTÓHÁLÓZAT (120 kV) ÉS BIZTONSÁGI ÖVEZETE
E		VILLAMOS ELOSZTÓHÁLÓZAT (0,5/0,4 kV) ÉS BIZTONSÁGI ÖVEZETE
O	O	TERMÉSZETI ÉRTÉK VÉDŐTERÜLETTEL
		ÁRVÍZVÉDELMI VÉDŐVONAL TERVEZETT
		FELSZÍNI VIZEK, NYÍLT ÁRKOK PARTI SÁVJÁNAK HATÁRA
		VÍZELVEZETÉS LETESÍTMÉNY VÍZELVEZETŐ ZÓNÁJÁNAK HATÁRA
		SZENNYVÍZTISZTÍTÓMŰ VÉDŐTERÜLETÉNEK HATÁRA
		ESZENNYVÍZÁTEMELŐ VÉDŐTERÜLETÉNEK HATÁRA
		VOLT DÖGKÚT VÉDŐTERÜLETE
		A TERÜLETFELHASZNÁLÁSI EGYSÉGEKRE ELŐÍRT, KÖZLEKEDÉSBŐL SZÁRMAZÓ ZAJHATÁRÉRTÉK IZOGÁRBÉJE A FORGALMI PROGNÓZIS ALAPJÁN, ZAJÁRNYÉKOLÁS NÉLKÜL
V		VIZBÁZIS BELSŐ VÉDŐTERÜLET HATÁRA
V		VIZBÁZIS KÜLSŐ VÉDŐTERÜLET HATÁRA
Vy		'A' HIDROGEOLÓGIAI VÉDŐIDOM HATÁRA
Vy		'B' HIDROGEOLÓGIAI VÉDŐIDOM HATÁRA
LP		LAKÓPARKHOZ ÖVEZET HATÁRA
		BÁNYATELEK HATÁRA
		MEREDEK, SZAKADÁS VESZÉLYES PART

TERÜLETI SZABÁLYOZÁSI ELEMEK

TERVEZETT	MEGLÉVŐ	
		NEM BEÉPÍTHETŐ TERÜLET
		ÚJ ÉPÜLETTEL NEM BEÉPÍTHETŐ TERÜLET
		BEÜLTETÉSRE KÖTELEZETT TERÜLET
		VILÁGÖRÖKSÉGI MAGTERÜLET
		VILÁGÖRÖKSÉGI KÖRNYEZETE
		MŰEMLÉK TELKE
		MŰEMLÉK KÖRNYEZETE
		HELYI VÉDELEM ALATT ÁLLÓ ÉPÜLET TELKE
		RÉGÉSZETI LELŐHELY KIEMELTEN VÉDETT
		RÉGÉSZETI LELŐHELY FOKOZOTTAN VÉDETT
		RÉGÉSZETI LELŐHELY ÁLTALÁNOSAN VÉDETT
		NEHÉZIPARI ÉPÍTÉSI CÉLÚ VÁLTOZÓTERÜLET - ÁLLOPERÜLET
		KÖZTERÜLET, VAGY KÖZHASZNÁLATRA MEGHATÁROZOTT MAGÁNTER, ÁPSZELVÉNY FELETTI MEGENGEDETT BEÉPÍTÉSE, KÖZHASZNÁLATÚ ÚT ÉPÜLETEN KERESZTÜL (ÁRKÁD, PASSZÁZS)
		FORGALMI UT TERÜLETE
		GYŰJTŐ ÚT TERÜLETE
		KISZOLGÁLÓ ÚT TERÜLETE
		VASÚT TERÜLETE
		FELSZÍNI VIZEK, TÁROZÓK
		ÚJONNAN BEÉPÍTÉSRE SZÁNT TERÜLET
		JELENTŐS ÁTÉPÍTÉSRE KERÜLŐ TERÜLET
		ÁPTÉPI ÖLŐZET
		FÁKADÓK, SZIVÁRGÓVIZES TERÜLET
		TALAJJAVÍTÓ ÖVEZETE TERÜLETE
		HELYI ÉRTÉKVÉDELMI TERÜLET - TELEPÜLÉSSZERKEZET
		HELYI ÉRTÉKVÉDELMI TERÜLET - KARAKTER
		ÖKOLÓGIAI HÁLÓZAT MAGTERÜLETE

EGYÉB SZABÁLYOZÁSI ELEMEK

TERVEZETT	MEGLÉVŐ	
		TÖMEGFELTÁRÁS
	BI	MEGSZÜNTETETT DÖGKÚT
SZA	SZA	SZENNYVÍZÁTEMELŐ
SZT	SZT	SZENNYVÍZTISZTÍTÓMŰ
KO		KOMPOSZTÁLÓ TELEP
P	P	JELENTŐS PARKOLÓHELY
G	G	JELENTŐS PARKOLÓ GARÁZS
		VÍZÁRÓLAGOS HASZNÁLATÚ INTÉZMÉNY
		VÍZÁRÓLAGOS HASZNÁLATÚ IGAZGATÁSI KÖZPONT
		VÍZÁRÓLAGOS HASZNÁLATÚ OKTATÁSI KÖZPONT
		VÍZÁRÓLAGOS HASZNÁLATÚ ÜDÜLŐI KÖZPONT
		VÍZÁRÓLAGOS HASZNÁLATÚ EGÉSZSÉGÜGYI KÖZPONT, LETESÍTMÉNY
		VÍZÁRÓLAGOS HASZNÁLATÚ KÓRHÁZ
		VESZÉLYES LETESÍTMÉNY
		REKULTIVÁLANDÓ TERÜLET

EGYÉB ELEMEK

TERVEZETT	MEGLÉVŐ	
		HÍD
		EGYTANDÓ ÉPÜLET

Az övezeti jelek jelölése

Beépítésre szánt területek építési övezeteinek jele

Sorszám	Megengedett legnagyobb szintszámmal	Megengedett legnagyobb szintszámmal és beépítési móddal	Megengedett legnagyobb szintszámmal és beépítési móddal és telekméretekkel	Megengedett legnagyobb szintszámmal és beépítési móddal és telekméretekkel és megengedett rendeltetéssel	Megengedett legnagyobb szintszámmal és beépítési móddal és telekméretekkel és megengedett rendeltetéssel és megengedett legkisebb zöldterülettel	Megengedett legnagyobb szintszámmal és beépítési móddal és telekméretekkel és megengedett rendeltetéssel és megengedett legkisebb zöldterülettel és megengedett legnagyobb beépítettséggel	Megengedett legnagyobb szintszámmal és beépítési móddal és telekméretekkel és megengedett rendeltetéssel és megengedett legkisebb zöldterülettel és megengedett legnagyobb beépítettséggel és megengedett legkisebb telekszélességgel	Megengedett legnagyobb szintszámmal és beépítési móddal és telekméretekkel és megengedett rendeltetéssel és megengedett legkisebb zöldterülettel és megengedett legnagyobb beépítettséggel és megengedett legkisebb telekszélességgel és megengedett legkisebb telekterülettel	Megengedett legnagyobb szintszámmal és beépítési móddal és telekméretekkel és megengedett rendeltetéssel és megengedett legkisebb zöldterülettel és megengedett legnagyobb beépítettséggel és megengedett legkisebb telekszélességgel és megengedett legkisebb telekterülettel és megengedett legnagyobb telekterülettel	példa:
Szerepkör											
		jel						jel:	m	m	dimenzió

rendszer a példaszöveg szerinti övezetek jele: Lk0,5/3/35/50 -9,5/12,5/5 - 14/45/700

Beépítésre nem szánt területek övezeteinek jele

Jel	Sorszám	Megengedett legnagyobb szintszámmal	Megengedett beépítési móddal	Megengedett legnagyobb szintszámmal és beépítési móddal	Megengedett legnagyobb szintszámmal és beépítési móddal és megengedett legkisebb telekszélességgel	Megengedett legnagyobb szintszámmal és beépítési móddal és megengedett legkisebb telekszélességgel és megengedett legkisebb telekterülettel	180000	példa:
Szerepkör								
		jel				jel:	m	dimenzió

rendszer a példaszöveg szerinti övezetek jele: Vk0/3/0,5 - 3,6 - 180000

Az épített övezetek szerepköre

Vn	nagyvárosias kertes övezet
Lk	kisvárosias kertes övezet
Lke	kertvárosias kertes övezet
Lf	falusias kertes övezet
Vt	településközpont vegyes övezet
Vk	központi vegyes övezet
Gksz	kereskedelmi szolgáltató övezet
Gipz	jelentős mértékben zavaró ipari övezet
Gipe	egyéb ipari övezet
Gmg	mezőgazdasági major övezet
Gü	üdülőházas övezet
Um	mezőgazdasági övezet
Kbe	sávszerű központ különleges övezet
Kcc	városi központ különleges övezet
Kcg	egészségügyi központ különleges övezet
Kcs	nagykiterjedésű, sporttal és kulturával különleges övezet
Kte	temetők különleges övezet
Kob	nyersanyag-előállítással, -bányászattal, feldolgozással, építőanyagokkal kapcsolatos tevékenységek különleges övezete
Ksu	hulladékszállítási és -kezelési létesítmények különleges övezet
Ksb	szennyvízkezelési létesítmények különleges övezet
Ksü	tűzoltó és katasztrófavédelmi célú különleges övezet
Kkü	művelődési központ különleges övezet
Kgy	egyházi központ különleges övezet
Ke	erőművek övezete
Ki	Limes bemutató helyszínek különleges övezete
Kmá	megújuló energiaforrás hasznosításának céljára szolgáló terület különleges övezete

Az övezet beépítésének megengedett módja

S	szabadon álló beépítés
O	oldalszomszédos beépítés
P	fésűs beépítés
ES	egyszerű beépítés
KS	kétszeres beépítés
H	hajtott beépítés
U	zártudvaros beépítés
I	köz beépítés
Z	zártsorú beépítés
KE	kertes beépítés
T	telepszerű beépítés
C	csoportházas beépítés
K	klaszter beépítés
R	szabályozási tervben szerinti beépítés
E	erre engedélyezett meghatározott felmérés szerinti beépítés

Az épített övezetek szerepköre

KÖu	közúti közlekedési övezet
KÖm	közforgalom számára megnyitott magánút
KÖk	kötöttpályás közlekedési övezet
KÖz	közmű övezet
KÖh	hírközlési övezet
Az	alapellátási központi övezet
Ik	alapfokú oktatási övezet
Em	védett erdő övezete
Evü	védő erdőövezet
Eg	gazdasági erdőövezet
Ee	egészségügyi, szociális, turisztikai erdőövezet
Mk	kertes mezőgazdasági övezet
Má	szántóföldi mezőgazdasági övezet
Mkö	korlátozott hozamú mezőgazdasági övezet
Vf	folyóvizek medre és part menti sávja övezet
Vcs	időszakosan nyílt csatornák medre és part menti sávja övezet
Vvc	vízgyűjtési tervben vízügyi övezet
Vmá	holtmederi erdőövezet
Vmö	holtmederi mezőgazdasági övezet
Vár	árvízvédelmi tároló övezet
Km	magasfeszültségű szigetelési védő övezet
Kkp	nagykiterjedésű szigetelési védő övezet
Kte	temető övezet
Kob	nyersanyag-előállítási övezet

Megjegyzés:

- Az övezeti jelben nemcsak a „szerepkör" és a „megengedett beépítési mód" helyén állhatnak számok helyett a KÉSZ-ben részletesen meghatározott értelmű betűk. Az ilyen betűk ára utalnak, hogy a mutató értéke valamilyen a KÉSZ-ben meghatározott szabály, vagy eljárás alapján határozható meg.
- Ahol az övezeti jelben a „Megengedett legnagyobb telekkihasználtság" helyén „0" szerepel, ott általában legfeljebb a valamennyi terület-felhasználási egységben elhelyezhető építmények helyszínelői el. Ha az övezet megengedett legnagyobb beépítettsége nem 0, de nem éri el az 5%-ot, akkor a „0" telekkihasználtsági értéket úgy kell értelmezni, hogy a megengedett beépítettség egy szintes irodaházi épülettel elérhető.
- Beépítésre szánt területen a telek legkisebb területe a telek legkisebb szélességének és a telek legkisebb mélységének a szorzata, ha a „Kialakítható telek megengedett legkisebb területe" helyén nincs érték.
- Ha valamelyik mutató helyén nincs semmi akkor - az előző pontban leírtak kivételével - az övezeti jel nem kívánja meghatározni a mutató értékét. (Például a fent első táblázatban bemutatott esetben, ha a legkisebb és legnagyobb telekszélességet nem kívánjuk szabályozni, akkor az övezeti jel: Ln0,6/2/35/50 - 09,5/12,5/3 -4/700)
- Ha az övezet sorszáma után * van, akkor az övezetre vonatkozó szabályokat - külön esetleg a zárójelben az övezeti jelben szereplő paramétereket is - részletesebb, szöveges előírások határozzák meg, melyek a KÉSZ 5. sz. mellékletében (Egyes övezetek részletes szabályozási előírásai) az övezet sorszáma alapján fellelhetők meg.
- A helyi építési szabályzatot (KÉSZ) és a szabályozási tervet jóváhagyta Komárom Város Képviselő Testülete a 2010. évi 3. számú (II.19.) rendeletével.
- A szabályozási terv készült állami alapadatok felhasználásával: a Komárom-Esztergom Megyei Földhivatal 2008 júliusi digitális alaptérkép szolgáltatása alapján.
- A szintvonalakat az 1:10.000-es topográfiai térkép vektorizált szintvonalainak átalakításával szerepeltetjük tájékoztató információként a térképekenn; a topográfiai térképen ábrázolt szintviszonyokat a fereprendezések, építések jelentősen átalakították, ahol a térképi információ és a valóság eltér, természetesen a mért, valós adatokat kell figyelembe venni.
- A terven a befolyási övezetek-, biztonsági övezetek-, veszélyességi övezetek- karbantartási sávok-, védőtávolságok-, védőterületek határai a tervezéskor érvényes jogszabályi előírások alapján, az ezekre alapul szolgáló nyomvonalak, helykijelölések pedig a véleményezésben résztvevők adatszolgáltatási alapján szerepelnek a terven. Ezek csak tájékoztató jellegű információként használhatók építési munkák engedélyezése és végzése során; nem helyettesítik az adatszolgáltatók (közműszolgáltatók, közszolgáltatók, igazgatási szervek) közvetlen adatszolgáltatását, állásfoglalását. Ellentmondásos információk esetén az illetékes alapján kell eljárni.

A szabályozási tervlapok 1:2000-es és 1:4000-es szelvényeinek elnevezése és beosztása:

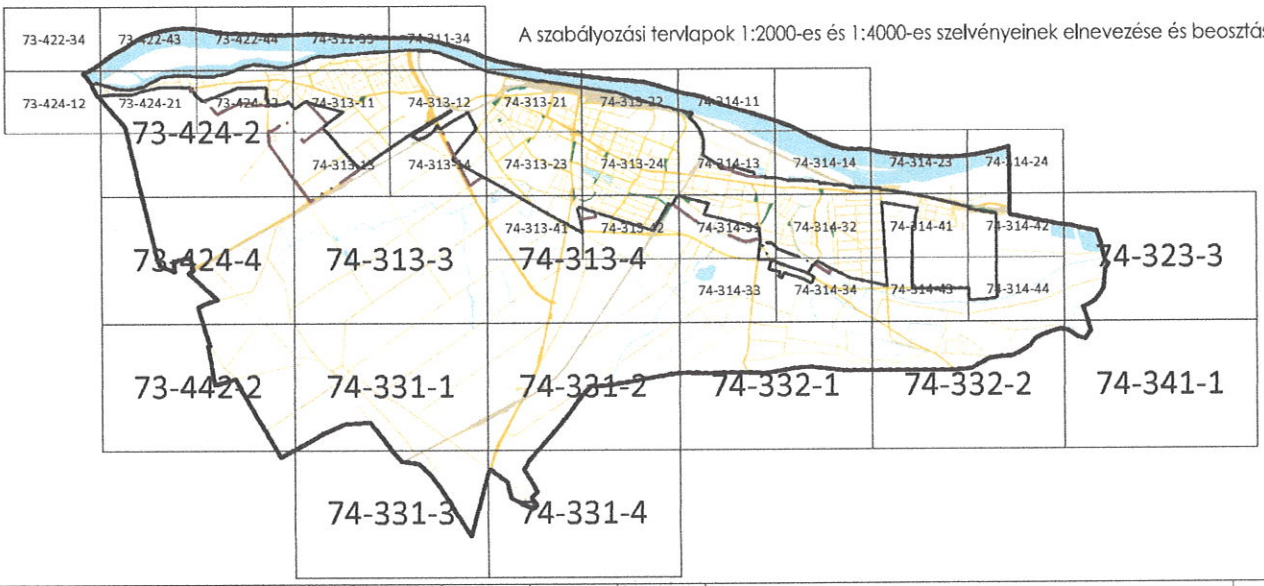

JELMAGYARÁZAT ÉS ÁTNÉZETI HELYSZÍNRAJZ	2.1.0	V.04		2018.07.25.	alátírás:		az eredeti dokumentáció szakági tervezői					
terv/lap címe	szám	verzió	lépték	dátuma	cége:	Oestu Kft.	Urbanitás Kft.	Urbanitás Kft.	Hidro-Plan Kft.	KÖSINÚT Kft.	KÉSZ Kft.	KÉSZ Kft.
MEGBÍZÓ:	KOMÁROM VÁROS ÖNKORMÁNYZATA		képviselője:	Siklósi József	elérhetősége:	oestu@oestu.hu						
MEGBÍZÁS:	KOMÁROM VÁROS TELEPÜLÉSRENDEZÉSI TERVÉNEK KOMPLEX FELÜLVIZSGÁLATA				neve:	dr.Németh Iván	T.Pocsai Katalin	Bardócz Sándor	Bogár Zsolt	Nusitz Róbert	Hancsár Zsoltné	Bíró Attila
tervfázis:	óvásnak megfelelő dokumentáció	munkarész:	szabályozási terv		szakága:	irányító tervező	tájtervező	környezettervező	közlekedésterv.	közlekedésterv.	vízgazdálkodási terv.	villamosterv.
					jogosultsága:	TI I 08-0067/06	TI I 01-5056/06		TRK-T 08-0102	TRK-T 11-0550	Ter-T 01-2418	Tv-T 01-2456

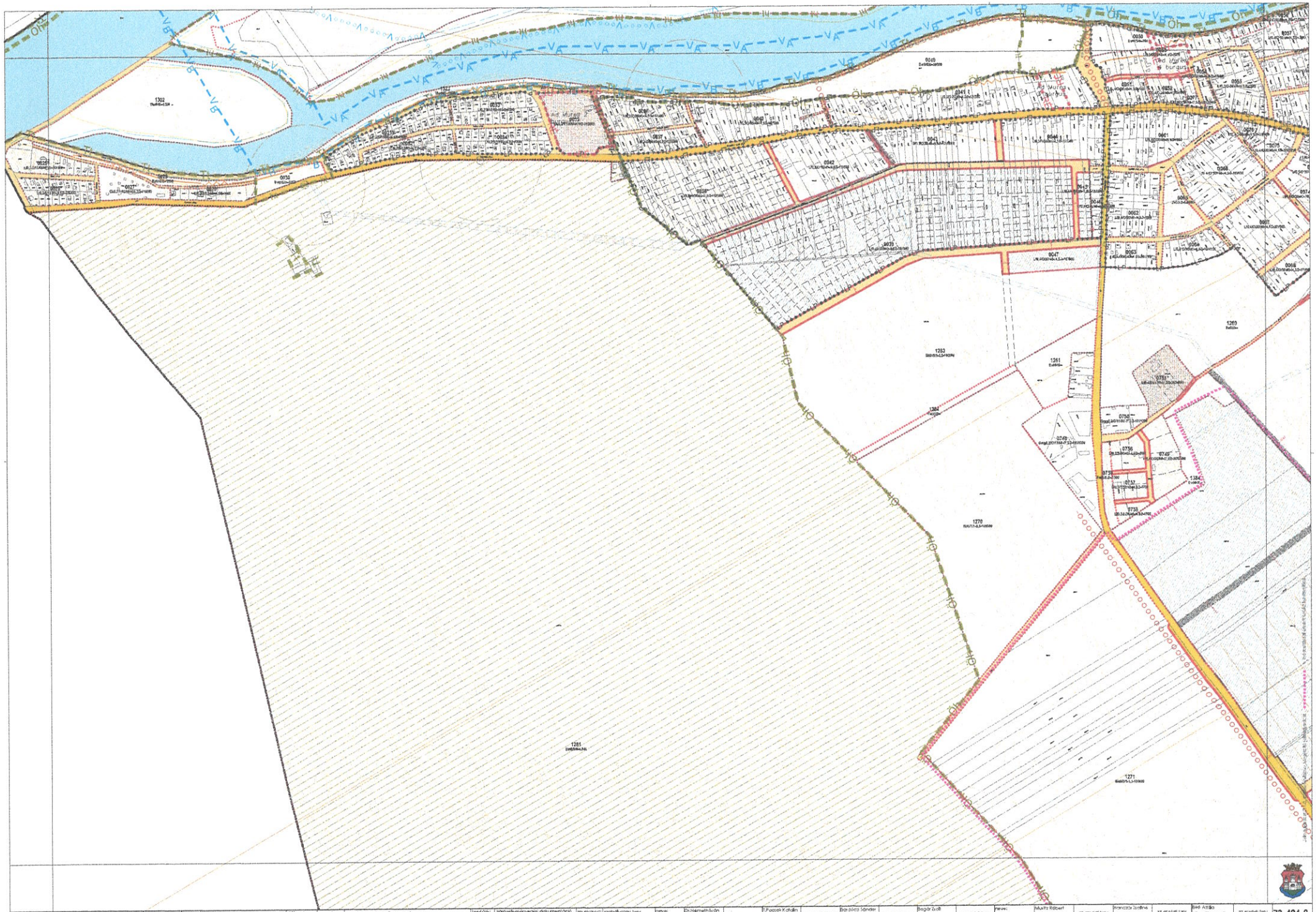

tervfajta címe	sorszám	verziója	lépték	dátuma				munkaszám	szabályozási terv																	
SZABÁLYOZÁSI TERV	2.1.1	VB	M 1:4.000 A-1; 1:8.000 A-3	2018.07.25.	MEGÍZŐ:	KÖ VÁROM VÁROS ÖNKORMÁNYZATA	tervfázis:	pótmellékleményezési dokumentáció																		73-424-2
					MEGÍTÁS:	KÖ VÁROM VÁROS TELEPÜLÉSRENDEZÉSI TERVÉNEK M 10. MÓDOSÍTÁSA			kezelőszerv:	Siklósi József	tervező: szakágvezető: jogosultsága:	Dr.Németh Iván könyvvizsgáló tervező (T/E/109400)		T.Pacsek Katalin tervező (T/1-0036/06)	az eredeti terv szakági tervezője	Bordács Sándor könyvvizsgáló tervező	az eredeti terv szakági tervezője	Bogár Zsolt műszaki tervező (T/E/-0543/02)	az eredeti terv szakági tervezője	tervező: szakágvezető: jogosultsága:	Mátó Róbert műszaki tervező (T/E/-1142/02)	az eredeti terv szakági tervezője	Horváth Zoltán villamosmérnök tervező (T/E/-0124/01)	az eredeti terv szakági tervezője	Bédi Attila villamosmérnök tervező (T/E/-01-2456)	az eredeti terv szakági tervezője	

tervezési címe	számú	verziója	fajtáléte	dátuma	MEGÍTŐ:	KÖ VÁROM VÁROS ÖNKORM. ÁHIVATA	tervfázis:	zöldövezeti szabályozási dokumentáció	munkaszám:	szabályozási	tervező vezetője:	Dr.Németh Iván könyvvizsg. tervező		E.Pucsek Katalin tervezői	az érintett terv szakági tervezője	Barátosi Sándor könyvvizsgáló tervező	az érintett terv szakági tervezője	Begár Zsolt közlekedésterv.	az érintett terv szakági tervezője	tervező szakágon	Maltz Róbert közlekedésterv.	az érintett terv szakági tervezője	Horváth Zoltánné környezetterv.	az érintett terv szakági tervezője	Bíró Attila villamosterv.	az érintett terv szakági tervezője	74-313-13
SZABÁLYOZÁSI TERV	2.1.1	V.IG.	M 1:2000/A1, 1:4000/A3	2018.11.12.	MEGÁLLÍTÁS:	KÖ VÁROM VÁROS TELEPÜLÉSRENDEZÉSI TERVÉNEK 10. MÓDOSÍTÁSA					hivatásos tervező:	Dr.Sikó József		TT-01-0364/06				TMT 05-0102			TMT 11-0285				TMT 01-2458		

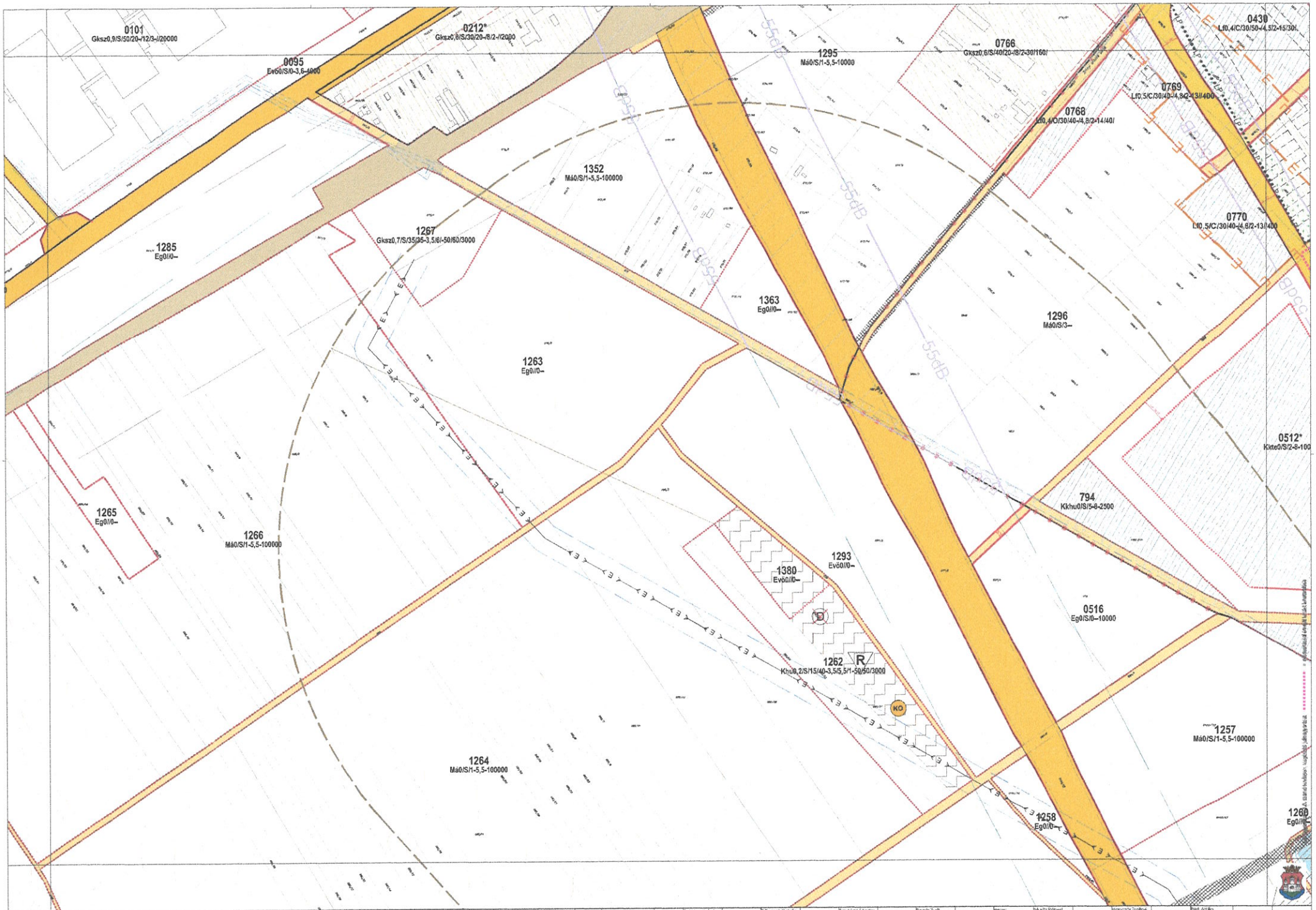

tervlap címe	tervszám	verziója	lapméret	dátuma	MEGÍTŐ: KOMÁROMI VÁROS ÖNKORMÁNYZATA	tervfázis:	zöldmezős terminyvázlati dokumentáció	munkaszám:	szabályozási	tervező kódszáma:	Dr.Németh Iván környezettervező		T.Pacsek Katalin tájtervező	az eredeti terv szakági tervezője	Borsódi Sándor műszaki tervező	az eredeti terv szakági tervezője	Bogár Zsolt közlekedésterv.	az eredeti terv szakági tervezője	tervező kódszáma:	Nyúlfi Róbert közlekedésterv.	az eredeti terv szakági tervezője	Horváth Szilárd környezetvédelem	az eredeti terv szakági tervezője	Bíró Attila vízgazdálkodási	az eredeti terv szakági tervezője	74-313-14
SZABÁLYOZÁSI TERV	2.1.1	V.1.	M 1:2000 A1, 1:4000 A3	2018.11.12.	MEGÁLLÍTÁS: KOMÁROMI VÁROS TELEPÜLÉSRENDEZÉSI TERVÉNEK 10.MÓDOSÍTÁSA					Felelős: Sikóti József főépítész			TT-01-0061/06		TMF 0941/02				TMF 11-0850			TMF 01-2418			TMF 01-2456	

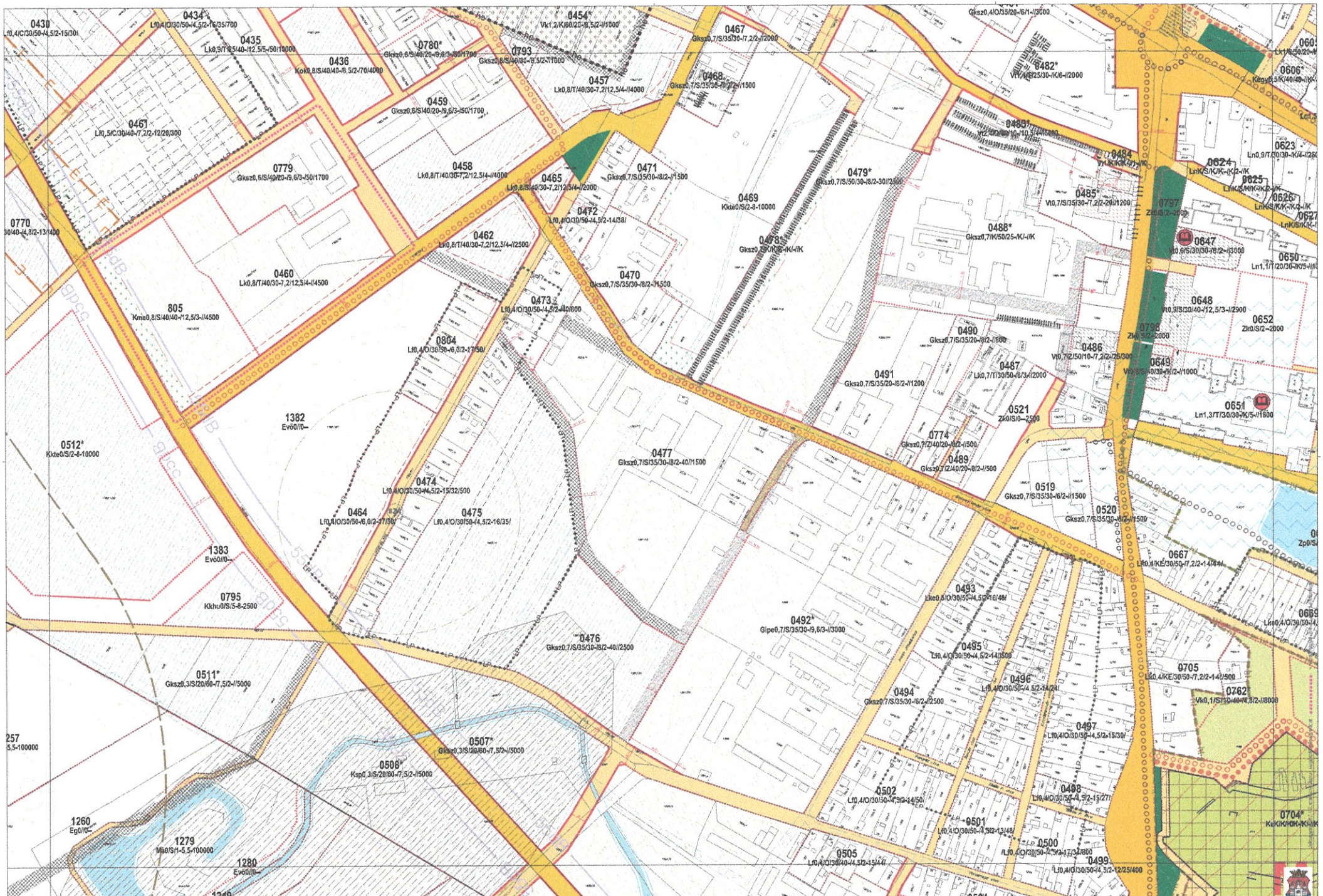
0430
0434*
0435
0436
0454*
0467
0468
0780*
0793
0457
0459
0461
0779
0458
0465
0471
0469
0479*
0472
0462
0460
0470
0473
0804
805
0478
0488*
0485*
0484
0482*
0483*
0797
0647
0624
0625
0626
0627
0623
0606*
0605
0650
0648
0652
0796
0649
0651
0486
0487
0490
0491
0521
0774
0489
0519
0520
0667
0493
0492*
0495
0496
0494
0497
0498
0705
0762
0704*
0499
0500
0501
0502
0505
0504
0506*
0507*
0508*
0511*
0512*
0476
0477
0474
0475
0464
1382
1383
0795
1260
1279
1280
1249
257
Gksz0,4/O/35/20-/6/1-/3000
Gksz0,7/S/35/30-/7,2/2-/2000
Gksz0,6/S/40/20-/9,6/3-/50/1700
Gksz0,8/S/40/30-/8,5/2-/7000
Lk0,8/T/40/30-7,2/12,5/4-/4000
Lk0,5/C/30/40-7,2/2-12/20/300
Lk0,8/T/40/30-7,2/12,5/4-/4500
Lk0,8/T/40/30-7,2/12,5/4-/2500
Lk0,8/T/40/30-7,2/12,5/4-/2000
Gksz0,7/S/35/30-/8/2-/1500
Kkte0/S/2-8-10000
Gksz0,7/S/35/30-/8/2-/1500
Gksz0,7/S/35/30-/8/2-/1500
Gksz0,7/S/35/30-/8/2-/1500
Gksz0,7/S/35/30-/8/2-40/1500
Gksz0,7/S/35/30-/8/2-40/2500
Gksz0,3/S/20/60-/7,5/2-/5000
Ksp0,3/S/20/60-/7,5/2-/5000
Kme0,8/S/40/40-/12,5/3-/4500
Evö0/I0-
Kkte0/S/2-8-10000
Kkhu0/S/5-8-2500
Eg0/I0-
Mi0/S/1-5,5-100000
Gipe0,7/S/35/30-/9,6/3-/3000
Gksz0,7/S/35/30-/6/2-/2500
Gksz0,7/S/35/30-/6/2-/1500
Gksz0,7/S/35/30-/6/2-/1500
Gksz0,7/Z/40/20-/6/2-/500
Gksz0,7/Z/40/20-/6/2-/500
Gksz0,7/S/35/20-/6/2-/1200
Lk0,7/T/30/50-/6/3-/2000
Zk0/S/0-2500
Zk0/S/2-2000
Zk0/S/2-2000
Zk0/S/2-2000
Ln1,3/T/30/30-/K/5-/1800
Ln1,1/T/20/30-/K/5-/1
Ln0,9/T/30/30-/K/4-/1250
Ln1,5/K/K/K-/K/2-/K
Ln0,9/S/30/30-/8/2-/3000
Vt0,9/S/30/40-/12,5/3-/2900
Vt0,7/Z/50/10-7,2/2-/25/300
Vt0,9/S/40/30-/K/2-/1000
Lke0,4/O/30/50-/4,5/2-16/48/
Lk0,6/KE/30/50-/7,2/2-14/4/
Lke0,4/O/30/50-/4,5/2-16/48/
Lke0,4/O/30/50-/4,
Lt0,4/O/30/50-/4,5/2-14/500
Lt0,4/KE/30/50-/7,2/2-14/500
Vk0,1/S/10-40-/K,8/2-/8000
Lt0,4/O/30/50-/4,5/2-14/24/
Lt0,4/O/30/50-/4,5/2-15/30/
Lt0,4/O/30/50-/4,5/2-15/27/
Lt0,4/O/30/50-/4,5/2-14/50/
Lt0,4/O/30/50-/4,5/2-13/48/
Lt0,4/O/30/50-/4,5/2-17/37/800
Lt0,4/O/30/50-/4,5/2-12/25/400
Lt0,4/O/30/40-/4,5/2-15/47
Lt0,4/O/30/40-/4,5/2-13/506
Lt0,4/O/30/50-/4,5/2-15/32/500
Lt0,4/O/30/50-/4,5/2-16/35/
Lt0,4/O/30/50-/6,0/2-17/30/
Lt0,4/O/30/50-/4,5/2-40/800
Lt0,4/O/30/50-/4,5/2-14/38/
Lt0,4/O/30/50-/6,0/2-17/50/
Lt0,4/O/30/50-/4,5/2-16/35/
Lt0,4/O/30/50-/4,5/2-15/32/500
Lt0,4/O/30/50-/6,0/2-17/30/
Lt0,4/O/30/50-/4,5/2-16/35/