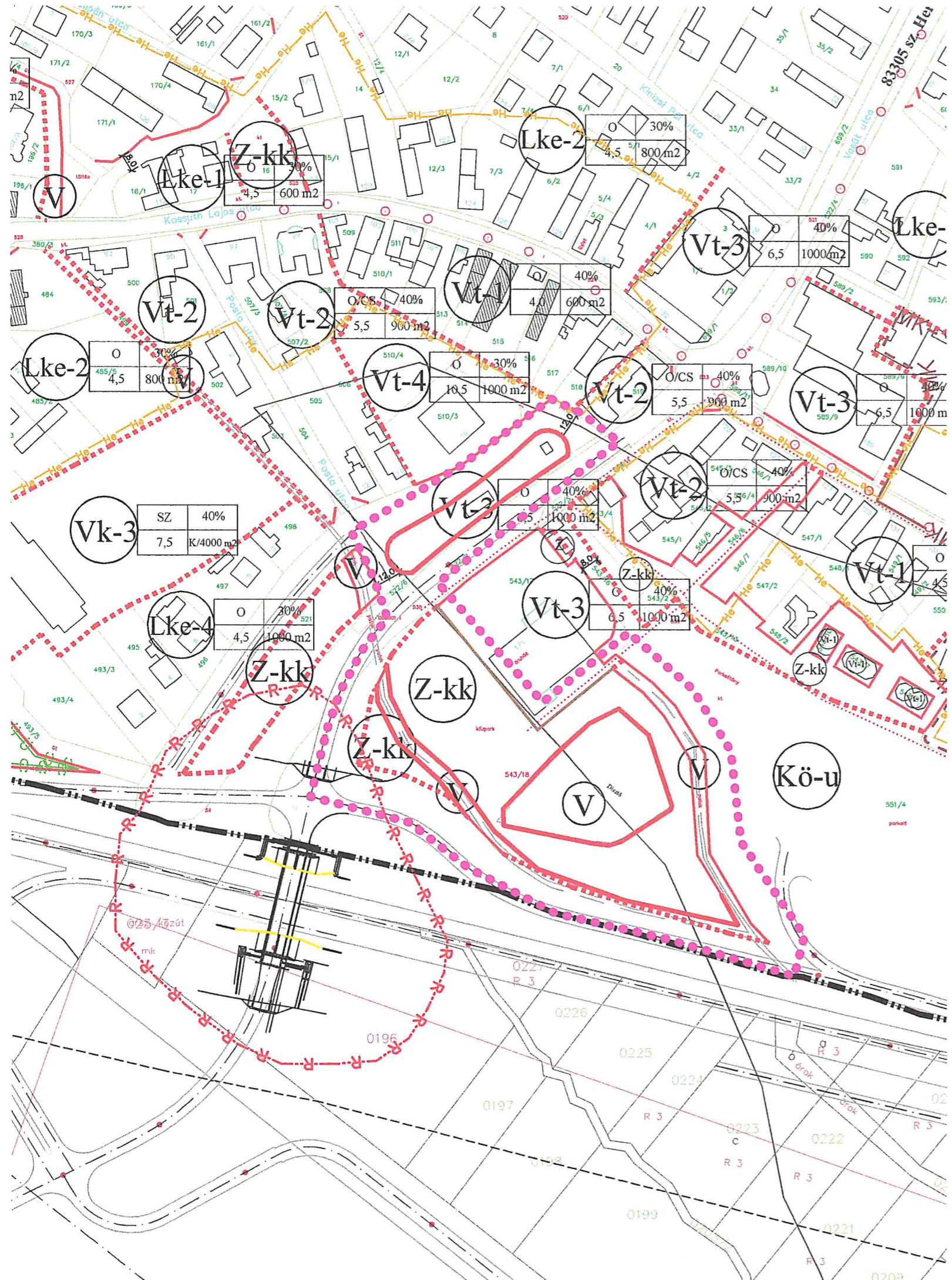


HEREND









Településrendezési Terve

Szabályozási Terv Módosítása
M=1:2000



JELMAGYARÁZAT

Vonalas szabályozási elemek

- Változással érintett terület határa 
- Belterület határa 
- Szabályozási vonal 
- Övezet határa 
- Vegyes területek
 - Településközponti vegyes terület 
 - Központi vegyes terület 
- Zöldterület 
- Vízgazdálkodási terület 

KÉSZÜLT AZ ÁLLAMI ALAPADATOK FELHASZNÁLÁSÁVAL.

CITY Pro		INGATLANFEJLESZTŐ KFT 8300 TAPOLCA, DEÁK FERENC UTCA 6		Tel.: 06 (20) 9537768 E-mail: citypro@t-online.hu	
Ügyvezető:  Fazekas Róbert	Munka tárgya: HEREND VÁROS TELEPÜLÉSRENDEZÉSI TERVE MÓDOSÍTÁSA	Méretarány: M 1:2000			
Felelős településrendező tervező:  Fercsák Ágnes településmérnök TT 20-0277	Tervező munkatárs:  Fazekas Róbert településmérnök	Megbízó: Herend Város Önkormányzata 8440 Herend, Kossuth utca 97.	Dátum: 2018.06.		
Megnevezés: SZABÁLYOZÁSI TERVLAP			Rajzszám: BSZA mód 1.		