

**Nagykátai Város Önkormányzata Képviselő-testületének
14/2015. (XI.25.) önkormányzati rendelete
a közterületi térfigyelő rendszerről**

Nagykátai Város Önkormányzatának Képviselő-testülete az Alaptörvény 32. cikk (2) bekezdésében meghatározott eredeti jogalkotói hatáskörében, a közterület-felügyeletről szóló 1999. évi LXIII. törvény 1. § (6) bekezdésében, valamint a Magyarország helyi önkormányzatairól szóló 2011. évi CLXXXIX. törvény 13. § (1) bekezdés 17. pontjában meghatározott feladatkörében eljárva a következőket rendeli el.

1. §

(1) Nagykátai Város Önkormányzata (a továbbiakban: Önkormányzat) a város közigazgatási területén közterületi térfigyelő rendszert működtet.

(2) A közterületi térfigyelő rendszer azon, az Önkormányzat tulajdonát képező műszaki eszközök összessége, melyek biztosítják a közterületi képfelvétel jogszabályban előírt módon történő rögzítését és továbbítását.

2. §

A közterületi térfigyelő rendszer célja:

- a) a közbiztonság növelése, a bűnmegelőzés, a közterület általános rendjének biztosítása;
- b) a megfigyelt közterületen található vagyon megóvása, felügyelete;
- c) a közterület-felügyelet tevékenységének, a rendőrség bűnüldöző tevékenységének segítése, a két szervezet közötti együttműködés erősítése;
- d) a lakosság és a városba látogatók biztonságérzetének növelése, a jogsértések visszaszorítása.

3. §

(1) A képfelvevők helyét a rendelet 1. sz. melléklete tartalmazza.

(2) Az Önkormányzat a közterületi térfigyelő rendszer üzemeltetésével és kezelésével a Polgármesteri Hivatal az Építéshatósági, Városfejlesztési és Műszaki Iroda szervezeti egységként működő közterület-felügyeletet bízza meg.

4. §

A közterület-felügyelet részéről eljáró felügyelő a közterületi térfigyelő rendszer üzemeltetésére és kezelésére, jogszabály alapján hatáskörébe tartozó ügyekben önálló adatkezelői minőségben az azzal készített felvételek rögzítésére, törlésére, felhasználására, továbbítására, valamint a fentiekben nem említett bármely más adatkezelésre kizárólag a közterület-felügyeletről szóló törvényben és az információs önrendelkezési jogról és az információszabadságról szóló törvényben, valamint a közterületi térfigyelő rendszer működtetésére vonatkozó adatvédelmi szabályzatban meghatározottak szerint jogosult.

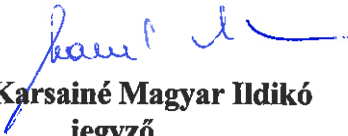
5. §

A közterületi térfigyelő rendszer Adatvédelmi Szabályzatát a rendelet 2. sz. melléklete szabályozza.


6. §

E rendelet 2015. december 1-jén lép hatályba.

Nagykátá, 2015. november 24.



Karsainé Magyar Ildikó
jegyző




Dorner Gábor
polgármester

Záradék:

A rendelet 2015. november 25-én kihirdetésre került.


Karsainé Magyar Ildikó
jegyző

1. sz. melléklet

Nagykátai Város Önkormányzata képviselő-testülete a közterület-felügyeletről szóló 1999. évi LXIII. törvény 7. § (3) bekezdésében biztosított jogkörében eljárva - közbiztonsági, illetve bűnmegelőzési célból – térfigyelő (képfelvevő) rendszer elhelyezésére, valamint képfelvevővel történő megfigyelésre jelöli ki az alábbi közterületeket:

A képfelvevők helyszíne és darabszáma

- | | |
|--|---------|
| 1. Bartók Béla utca és Ady Endre út kereszteződésétől
Nagykátai irányába (kamera Szentmártonkátai irányába nézve) | 1 darab |
| 2. Jászberényi út 1. volt Volán teleptől Nagykatái irányába
(kamera Jászberény irányába nézve) | 1 darab |
| 3. Perczel Mór út és a Vásártér utca kereszteződése (Farmos irányába nézve) | 1 darab |
| 4. Jászberényi út 117. Gildex Kft. előtt (kamera Nagykatái irányába nézve) | 1 darab |
| 5. Jászberényi út Strandfürdő buszmegállóánál Tüzelő utca kereszteződésétől
a vasút irányába (kamera Tápióbicske irányába nézve) | 1 darab |
| 6. MÁV állomás előtti útszakaszon a buszforduló előtti járdasziget orvosi rendelő
irányába található vége (kamera a gyalogos aluljáró irányába nézve) | 1 darab |
| 7. Szabadság téren Dózsa Gy. út és Bajcsy-Zs. út kereszteződésében
(kamera dohánybolt irányába nézzen) | 1 darab |
| 8. István király út 80. előtti útszakaszon található villanyoszlop
(kamera Nyár utca és István király út kereszteződés irányába nézve) | 1 darab |
| 9. Vörösmarty utca – Mátyás király utca és Görgey utca kereszteződésénél | 1 darab |
| 10. Jászberényi út és Vásártér utca kereszteződésénél | 1 darab |
| 11. Bajcsy-Zs. út és Szabadság tér kereszteződésénél | 1 darab |
| 12. Wass Albert utca és Vasút utca kereszteződésénél (aluljáró vasúton túli oldala) | 1 darab |
| 13. Kázmér utca és Vasút utca kereszteződésénél | 1 darab |

Közterületi Térfigyelő Rendszer Adatvédelmi Szabályzat

Hatályos: 2015. december 1.

A Térfigyelő Rendszer Adatvédelmi Szabályzat Magyarország Alaptörvénye, 2011. évi CXII. törvény az információs önrendelkezési jogról és az információszabadságról (továbbiakban: Info tv.), a 2013. évi V. törvény a Polgári törvénykönyvről, a Rendőrségről szóló 1994. évi XXXIV. törvény, a közterület- felügyeletről szóló 1999. évi LXIII. törvény rendelkezéseire figyelembevételével készült.

1. Közterületi térfigyelő rendszer adatvédelmi és adatbiztonsági szabályai

1.1. A térfigyelő rendszer fogalma

A Térfigyelő Rendszer azon műszaki eszközök összessége, amely biztosítja a közterületi képfelvétel jogszabályban előírt módon rögzítését és továbbítását.

1.2. A térfigyelő rendszer működési céljai

- a közbiztonság növelése, a közterület általános rendjének biztosítása
- a térfigyelő rendszer által lefedett területen található vagyon megóvása, felügyelet
- a közterület- felügyelet tevékenységének, a rendőrség bűnüldöző munkájának segítése
- a lakosság, a településre látogatók biztonságérzetének növelése, jogsértések visszaszorítása

1.3. Értelmező rendelkezés

személyes adat: az érintettel kapcsolatba hozható adat - különösen az érintett neve, azonosító jele, valamint egy vagy több fizikai, fiziológiai, mentális, gazdasági, kulturális vagy szociális azonosságára jellemző ismeret -, valamint az adatból levonható, az érintettre vonatkozó következtetés

hozzájárulás: az érintett akaratának önkéntes és határozott kinyilvánítása, amely megfelelő tájékoztatáson alapul, és amellyel félreérthetetlen beleegyezését adja a rá vonatkozó személyes adatok - teljes körű vagy egyes műveletekre kiterjedő - kezeléséhez

tiltakozás: az érintett nyilatkozata, amellyel személyes adatainak kezelését kifogásolja, és az adatkezelés megszüntetését, illetve a kezelt adatok törlését kéri

adatkezelő: az a természetes vagy jogi személy, illetve jogi személyiséggel nem rendelkező szervezet, aki vagy amely önállóan vagy másokkal együtt az adatok kezelésének célját meghatározza, az adatkezelésre (beleértve a felhasznált eszközt) vonatkozó döntéseket meghozza és végrehajtja, vagy az adatfeldolgozóval végrehajtatja

adatkezelés: az alkalmazott eljárástól függetlenül az adatokon végzett bármely művelet vagy a műveletek összessége, így különösen gyűjtése, felvétele, rögzítése, rendszerezése, tárolása, megváltoztatása, felhasználása, lekérdezése, továbbítása, nyilvánosságra hozatala, összehangolása vagy összekapcsolása, zárolása, törlése és megsemmisítése, valamint az

adatok további felhasználásának megakadályozása, fénykép-, hang- vagy képfelvétel készítése, valamint a személy azonosítására alkalmas fizikai jellemzők (pl. ujj- vagy tenyérnyomat, DNS-minta, frizkép) rögzítése;

adattovábbítás: az adat meghatározott harmadik személy számára történő hozzáférhetővé tétele

adattörlés: az adatok felismerhetetlenné tétele oly módon, hogy a helyreállításuk többé nem lehetséges

adatmegsemmisítés: az adatokat tartalmazó adathordozó teljes fizikai megsemmisítése

közterület: a közhasználatra szolgáló minden olyan állami és önkormányzati tulajdonban álló terület, amelyet rendelkezésének megfelelően bárki használhat, ideértve a közterületnek közútként szolgáló és a magánterület a közforgalom számára a tulajdonos (használó) által megnyitott és kijelölt részét, továbbá az a magánterület, amelyet azonos feltételekkel bárki használhat

közterületi rend: a közterület rendeltetésszerű használatára, igénybevételére vonatkozó jogszabályok megtartása

2. Az adatkezelés

2.1. Az adatkezelés elvei

Személyes adat kizárólag meghatározott célból, jog gyakorlása és kötelezettség teljesítése érdekében kezelhető. Az adatkezelésnek minden szakaszában meg kell felelnie az adatkezelés céljának, az adatok felvételének és kezelésének tisztességesnek és törvényesnek kell lennie. Csak olyan személyes adat kezelhető, amely az adatkezelés céljának megvalósulásához elengedhetetlen, a cél elérésére alkalmas. A személyes adat csak a cél megvalósulásához szükséges mértékben és ideig kezelhető. Az adatokat védeni kell különösen a jogosulatlan hozzáférés, megváltoztatás, továbbítás, nyilvánosságra hozatal, törlés vagy megsemmisítés, valamint a véletlen megsemmisülés és sérülés ellen.

2.2. Az adatkezelés jogalapja

Személyes adat akkor kezelhető, ha ahhoz az érintett hozzájárul. A térfigyelő rendszer alkalmazásához a hozzájárulás önkéntes, ráutaló magatartással történik. A rendszer alkalmazásáról a területen megjelenni kívánó személyek részére jól látható helyen, jól olvasható, tájékoztatást elősegítő módon, ismertetőt kell kihelyezni.

2.3. Az adatkezelés korlátai

A felvétel rögzítése helyszínén

- elkövetett bűncselekmény vagy szabálysértés, vagy a közlekedés szabályainak megsértése miatt indult büntető-, szabálysértési eljárásban, körözött személy vagy tárgy azonosítása vagy rendőri intézkedés jogszerűségének közigazgatási eljárásban történő vizsgálata céljából indult eljárásban
- elkövetett jogsértés miatt indított közigazgatási hatósági eljárásban

- rendőri intézkedés jogszerűségének megállapítására irányuló közigazgatási hatósági eljárásban
- a felvételen szereplő személy, által, jogainak gyakorlása érdekében indított eljárásban használható fel.

2.4. Az adatkezelés időtartama

A kialakított térfigyelő rendszer a közterületen készült felvételeket rögzíti. 8 nap elteltével haladéktalanul törölni köteles kivéve, ha a felügyelő kezdeményezésére az eljárásra jogosult szerv vagy hatóság eljárást indított, és erről a felügyelőt határidőn belül tájékoztatta. Ebben az esetben a felügyelő a rögzített felvételt az eljárására jogosult szerv vagy hatóság részére történő továbbításáig kezelheti azzal, hogy az adatkezelés időtartama nem haladhatja meg a 30 napot.

3. Nagykátai Térfigyelő Rendszer általános jellemzői

3.1. A Közterületi Térfigyelő rendszer üzemeltetése és kezelése

A térfigyelő rendszer Nagykáta Város Önkormányzata tulajdona. Az Önkormányzat a Térfigyelő Rendszer üzemeltetésével és kezelésével a Közterület- felügyeletet bízta meg. A felvételek 0-tól 24 óráig, folyamatosan készülnek, és kerülnek rögzítésére. Folyamatos megfigyelés nem történik.

3.2. A Térfigyelő rendszerhez tartozó kamerák helye:

- | | |
|--|---------|
| 1. Bartók Béla utca és Ady Endre út kereszteződésétől
Nagykáta irányába (kamera Szentmártonkáta irányába nézve) | 1 darab |
| 2. Jászberényi út 1. volt Volán teleptől Nagykáta irányába
(kamera Jászberény irányába nézve) | 1 darab |
| 3. Perczel Mór út és a Vásártér utca kereszteződése (Farmos irányába nézve) | 1 darab |
| 4. Jászberényi út 117. Gildex Kft. előtt (kamera Nagykáta irányába nézve) | 1 darab |
| 5. Jászberényi út Strandfürdő buszmegállónál Tüzelő utca kereszteződésétől
a vasút irányába (kamera Tápióbecs irányába nézve) | 1 darab |
| 6. MÁV állomás előtti útszakaszon a buszforduló előtti járdasziget orvosi
irányába található vége (kamera a gyalogos aluljáró irányába nézve) | 1 darab |
| 7. Szabadság téren Dózsa Gy. út és Bajcsy-Zs. út kereszteződésében
(kamera dohánybolt irányába nézzen) | 1 darab |
| 8. István király út 80. előtti útszakaszon található villanyoszlop
(kamera Nyár utca és István király út kereszteződés irányába nézve) | 1 darab |
| 9. Vörösmarty utca – Mátyás király utca és Görgey utca kereszteződésénél | 1 darab |
| 10. Jászberényi út és Vásártér utca kereszteződésénél | 1 darab |
| 11. Bajcsy-Zs. út és Szabadság tér kereszteződésénél | 1 darab |
| 12. Wass Albert utca és Vasút utca kereszteződésénél (aluljáró vasúton túli oldala) | 1 darab |
| 13. Kázmér utca és Vasút utca kereszteződésénél | 1 darab |

Összesen: 13 darab

3.3. Adatmentés, adattárolás, adatovábbítás:

A képfellevőt a közterület- felügyelet kezeli. A kialakított rendszer a közterületen készült felvételeket rögzíti és megőrzi. A rendszerről való adatmentés csak az erre feljogosított és kioktatott személyek, adott mobil számítógépén keresztül, a helyszínen, az adott kamerák routerének WIFI környezetében lehetséges.

A számítógépen további jogosultság korlátokkal védetten futtatható kliens szoftver segítségével lehetséges a kívánt adat letöltése, illetve helyben az online monitorozás is.

A kameráknál a visszaellenőrzést a következők tehetik meg:

- polgármester
- jegyző
- rendőrség

A közterület felügyelet üzemeltetési naplót köteles vezetni, melyben a következő bejegyzések kerülnek:

- reggeli állapot ellenőrzés eredménye (kamerák állapota, rögzítő stb.)
- visszaellenőrzés ideje, ellenőrzést végző személy neve, téma
- egyéb észrevételek

A naplót olyan módon kell vezetni, hogy egyértelműen megállapítható legyen a felhasznált adathordozók megjelölése és a bekövetkezett eseményre tekintettel tett intézkedés.

A rögzített felvétel a közterület-felügyeletről szóló törvény 7.§ (6) bekezdésében foglalt felhasználási célból- bizonyítási eszközként- a büntető és szabálysértési eljárásra jogosult szerv írásbeli megkeresésére továbbítható, az eljárás lefolytatására jogosult szerv által biztosított adathordozó eszközön. A rögzített képfelvétel adathordozóra történő mentése az eljárásra jogosult közreműködésével történik. Az adattovábbítást a Szabályzat 2. számú mellékletére fel kell vezetni.

3.4. Informatikai biztonság

A hordozható számítógép állandó használatára a közterület-felügyelet jogosult. A közterület- felügyeletnek ismernie kell a jelszavakat, valamint az átadott berendezés használatára vonatkozó előírásokat. A közterület- felügyelet anyagi és büntetőjogi felelősséggel tartozik, ha nem rendeltetésszerűen, illetve az Informatikai Biztonsági Szabályzatnak megfelelően használja a hordozható számítógépet. A közterület-felügyeletnek biztosítani kell, hogy a Hivatal területéről kivitt számítógép illetéktelen személy, személyek számára ne lehessen hozzáférhető.

Amennyiben a jogosult már nem használja az eszközt, vissza kell szolgáltatni az informatikusnak, és értesíteni kell a jegyzőt. A hordozható számítógépet a Nagykáta Polgármesteri Hivatal 2760 Nagykáta, Dózsa György út 2. szám alatt zárható helyiségben és zárható szekrényben kell elhelyezni.

Az eszköz raktárba való visszavételének lépései:

- A gépnek és tartozékainak tételes átvétele
- Az észlelt hibák jegyzőkönyvbe vétele

4. Szabályzat mellékletei

- 1. számú melléklet: Kérelem Nagykáta Város Önkormányzata területén működő térfigyelő rendszer adatkezelésével összefüggő adattovábbítás iránt
- 2. számú melléklet: Adattovábbítási nyilvántartás
- 3. számú melléklet: Felvételek megsemmisítésére vonatkozó nyilvántartás

ZÁRÓ RENDELKEZÉS

A Szabályzat rendelkezéseit minden érintettel meg kell ismertetni.

Jelen Közterületi Térfigyelő Rendszer Adatvédelmi Szabályzata 2015. december 1-jén lép hatályba.

Nagykáta, 2015. november 24.



Dorner Gábor
polgármester

1. számú melléklete

Kérelem

Nagykátai Város Önkormányzata területén működő térfigyelő rendszer
adatkezelésével összefüggő adattovábbítás iránt

Kérelmező

neve:

.....

....

születési helye, ideje:

.....

anyja neve:

.....

címe:

.....

....

elektronikus elérhetősége:

.....

telefonszáma:

.....

Adat igénylésének jogalapja:

1. a rögzített felvételen szereplő személy által a jogainak érvényesítésére indított eljárásban történő felhasználás céljából adatigénylés;
2. a kérelmező jogát vagy jogos érdekét a felvétellel rögzített esemény, cselekmény vagy intézkedés érinti, melynek érdekében szabálysértési-, büntető-, vagy közigazgatási hatóság részére történő adattovábbítást kér;
3. a kérelmezőről készült felvétel megtekintése.

A felvétel készítésének időpontja:

.....

A felvétel készítésének **helyszíne** (pontos helyszíni azonosító pontok megjelölésével):

.....
.....
.....
.....
.....

1. és 2. pont esetén mely **célből** kéri a felvétel **továbbítását**:

.....
.....
.....
.....
.....

Az 1. pontban meghatározott kérelem esetén a kérelmező aláírásával büntetőjogi felelőssége

tudatában kijelenti, hogy a továbbított felvételryészletet kizárólag arra a célra használja fel, amely célra az átadásra került.

Az adattovábbítást, illetve a betekintést követően a Közterület-felügyelet a rögzített felvételryészletet haladéktalanul törli.

Kelt: Nagykáta,

.....

kérelmező aláírása

