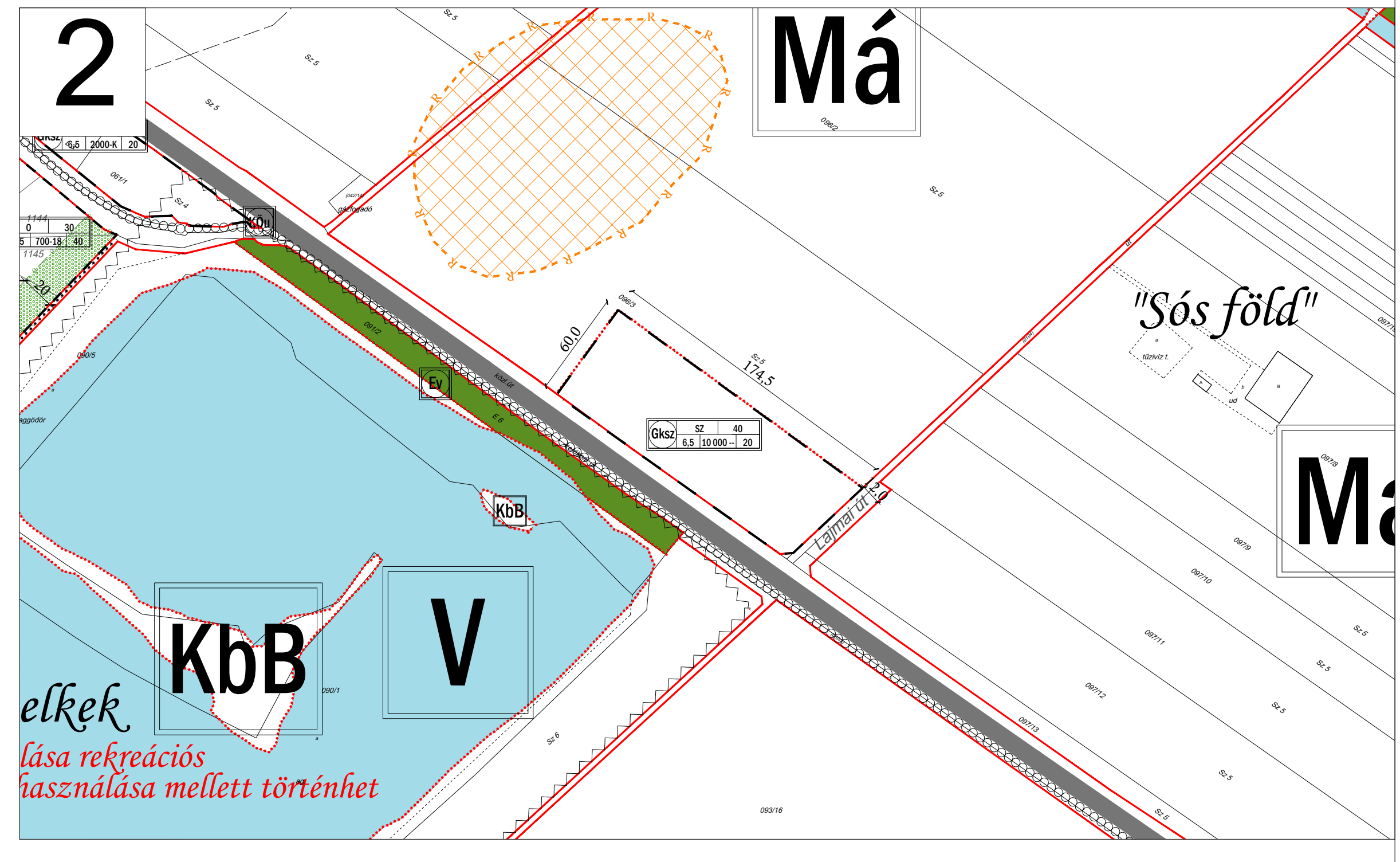
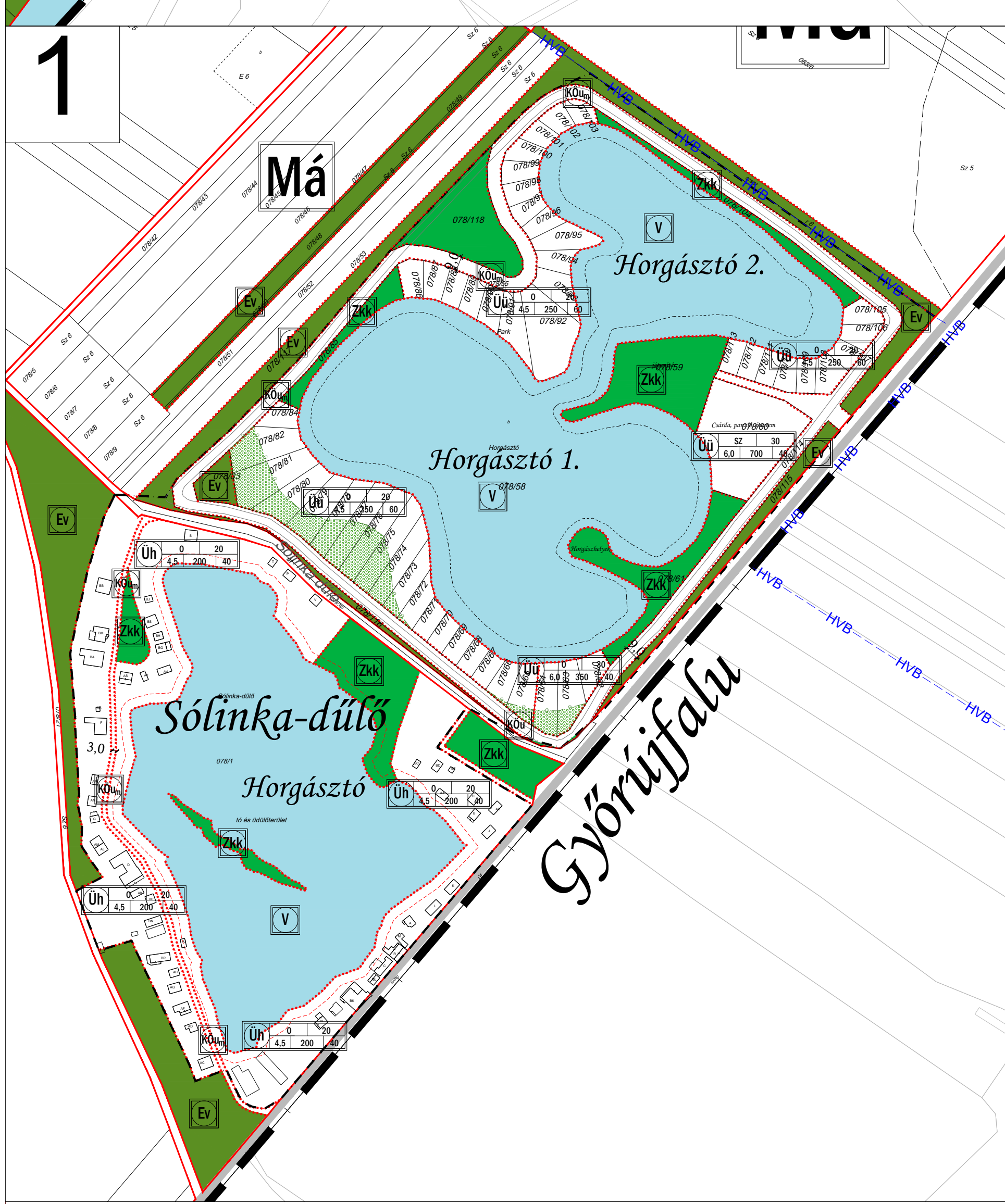



Győrzámoly Szabályozási terv



Jelmagyarázat:

Területfelhasználási módok:

- Beépítésre szánt területek**
- Lakóterületek:**
- Lf Falusias lakóterület
 - Lke Kertvárosias lakóterület
- Vegyes terület:**
- Vt Településközponti vegyes terület
- Gazdasági terület**
- GksZ Kereskedelmi, szolgáltató gazdasági terület
 - Gip Ipari gazdasági terület
- Különleges terület:**
- Kt Termelő terület
 - Khu Hulladékudvar terület
- Üdülőtérlet:**
- Üh Hétvégházhas üdülőtérlet

Beépítésre nem szánt területek

- Közeledési terület:**
- KÖu Közeledési és közút terület
 - KÖu-m Közeledési és közút terület - magánút
- Zöldterületek:**
- Zkp Kézpark
 - Znk Közpark
- Erdőterületek:**
- Vdó Védendő
 - Gae Gazdasági erdő
 - Ex Központi erdő
- Mezőgazdasági területek:**
- Má Mezőgazdasági általános művelésű terület
- Vízgazdálkodási területek:**
- V Vizgazdálkodási terület
- Különleges területek:**
- KbB Bányaterület
 - KbEn Megújuló energiaterület
 - KbEn Természetvédelmi terület
 - Tk Természetvédelmi terület
- Környezetvédelem:**
- Tájvédelmi terület határa: Natura 2000 terület

Művi értékvédelem:

Műemlék, régészet:

- Műemlék épület és környezete
 - Régészeti lelőhely
 - Helyi védelemre javasolt érték
- Egyéb:**
- Bányatelkek
 - Védőterület, védőtávolság

Közeledés:

- Közúti közeledés:**
- 1401. sz. "Szigetköz" út
 - 1401. tervezett elkerülő út
 - Gyűjtőutak
 - Kiszolgáló utak (meglévő/tervezett)
 - Szigetközi kerékpárút
 - Gyalogutak
 - Meglévő, tervezett autóbusszmegálló
 - Műtárgyak
 - Tervezett tömbparkoló

Területi szabályozási elem:

- Telken belüli védőfalisítás
 - Építési hely
- Vonalas szabályozási elemek:**
- Állami alapadatok
 - Államhatár
 - Közigazgatási terület határ
 - Beépítésre szánt terület határa
 - Övezet-, építési övezet határa
 - Szabályozási vonal
 - Előző építési vonal

Egyéb elemek:

- Javasolt telekhatár
- Megszüntetési jel
- 400 kV-os átviteli hálózat távvezeték eleme
- Hidrogeológiai "B" védőidom határa
- Építési övezet jele

EGYSÉGES SZERKEZETBE FOGLALT TERV.
2019. június 28-án hatályos állapot.

JÓVÁHAGYVA A
7/2019. (V. 29.) önkormányzati rendelettel,
7/2018. (XII. 5.) önkormányzati rendelettel,
5/2018. (X. 9.) önkormányzati rendelettel,
12/2017. (XI. 8.) önkormányzati rendelettel,
11/2017. (X. 19.) önkormányzati rendelettel,
10/2017. (VII. 18.) önkormányzati rendelettel,
13/2016. (XI. 30.) önkormányzati rendelettel módosított
9/2016. (VI. 6.) ÖNKORMÁNYZATI RENDELETTEL.

<p>"Készült az állami alapadatok felhasználásával."</p> <p>2019. június 28-án hatályos állapot.</p> <p>JÓVÁHAGYVA A</p> <p>7/2019. (V. 29.) önkormányzati rendelettel, 7/2018. (XII. 5.) önkormányzati rendelettel, 5/2018. (X. 9.) önkormányzati rendelettel, 12/2017. (XI. 8.) önkormányzati rendelettel, 11/2017. (X. 19.) önkormányzati rendelettel, 10/2017. (VII. 18.) önkormányzati rendelettel, 13/2016. (XI. 30.) önkormányzati rendelettel módosított 9/2016. (VI. 6.) ÖNKORMÁNYZATI RENDELETTEL.</p>		<p>TALENT - PLAN Tervező és Szolgáltató és Kereskedelmi Kft. 9023 Győr, Rákóczi u. 11. Tel: (96) 418-373. Fax: (96) 418-699</p> <p>Győrzámoly Község Önkormányzata 9172 Győrzámoly, Rákóczi u. 45.</p> <p>2019. május 15.</p> <p>M-1: 2500</p> <p>Győrzámoly Településrendezési terv egységes szerkezetbe foglalás</p> <p>SZABÁLYOZÁSI</p> <p>SZT-BEÉP</p>
----------------------------------------------------------------------------------------------------------------------------------------------------------------------------------------------------------------------------------------------------------------------------------------------------------------------------------------------------------------------------------------------------------------------------------------------------------------------------------------------------------------------------------------------------	--	--------------------------------------------------------------------------------------------------------------------------------------------------------------------------------------------------------------------------------------------------------------------------------------------------------------------------------------------------------------------------------------