

JELMAGYARÁZAT

SZABÁLYOZÁSI ELEMÉK

- Szabályozási vonal
- Meglévő közterületi határvonal
- Szabályozási szélesség
- Övezethatár
- Övezeti jel
- Megszüntető jel
- Közlekedési terület
- Gazdasági rendeltetésű erdőövezet
- Általános mezőgazdasági övezet
- Szőlőhegyi kertövezet
- Kiskert övezet

TÁJ- és TERMÉSZETVÉDELEM

- Országos ökológiai hálózathoz tartozó területek határa
- Natura 2000 - különleges természetmegőrzési terület határa
- Javasolt tájfásítás

KÖRNYEZETVÉDELEM

- Védőterület, védőtávolság, védősáv határa
- Csúszásveszélyes, időszakosan vízjárta, erózióknak kitett terület

KÖZMŰVEK

- 20 kV-os elektromos távvezeték

KÖZLEKEDÉS

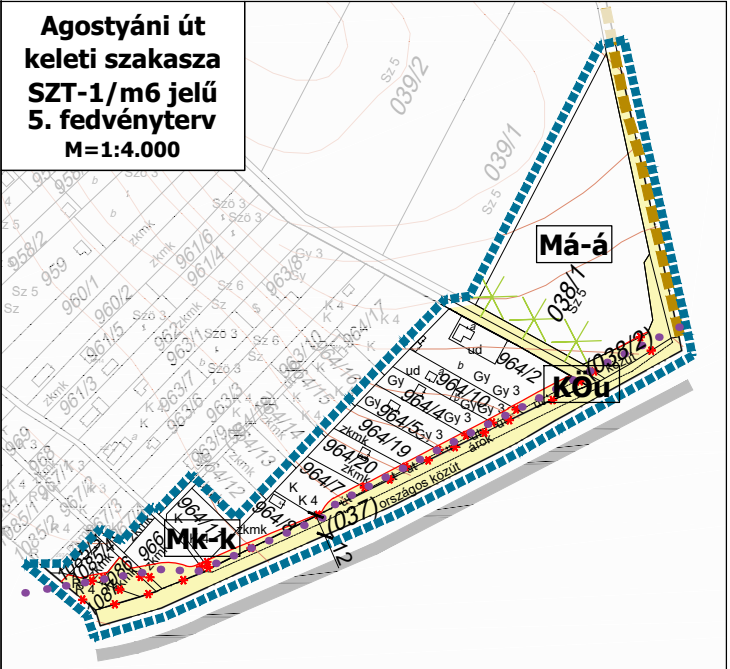
- Országos mellékút
- Honvédségi feltárási út, "hadiút"
- Kerékpárút

TÁJÉKOZTATÓ ELEM

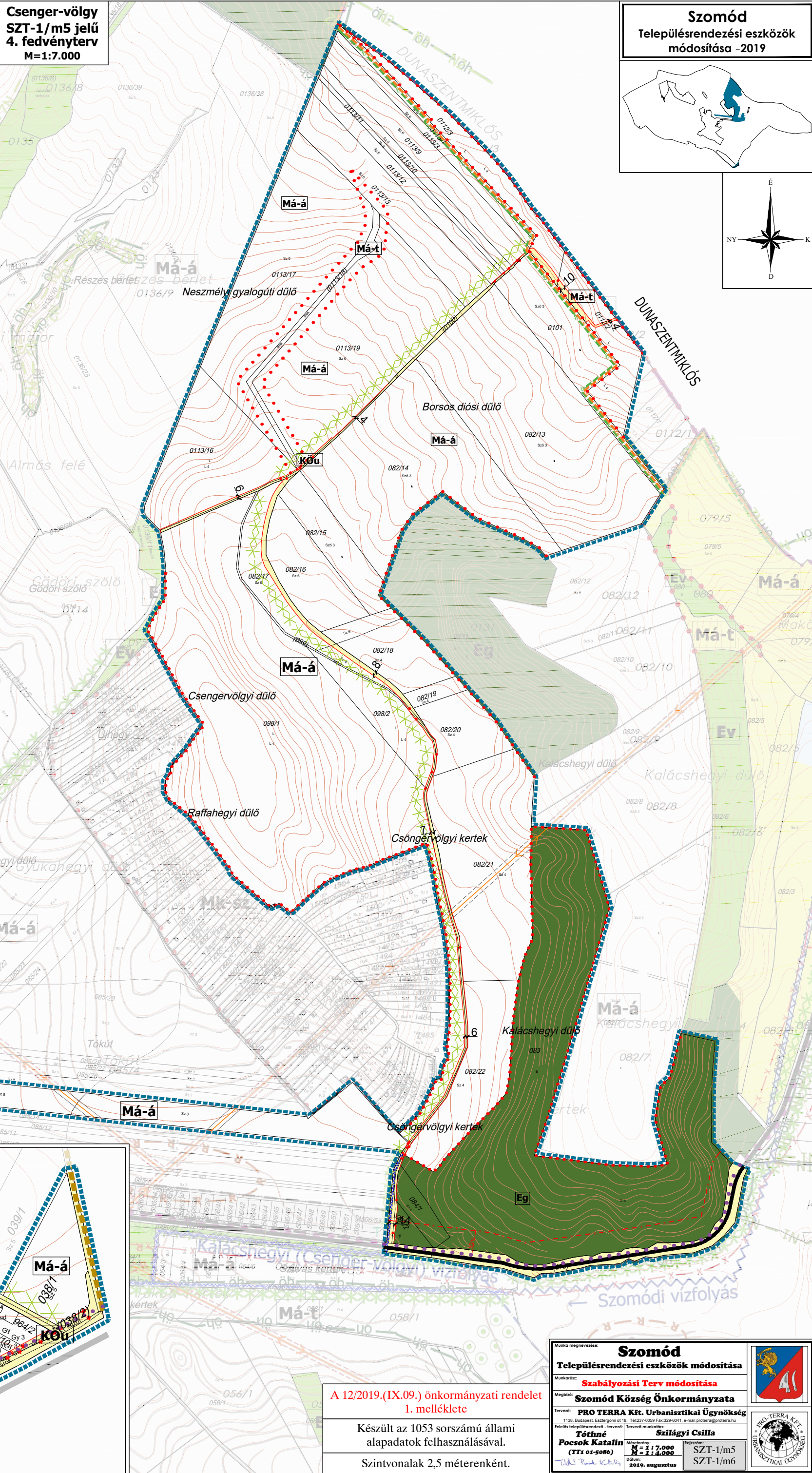
- Közigazgatási határ
- Meglévő belterület határ
- Vízfolyás, árok
- Közterület
- Tervmódosítással érintett terület

ÖVEZETEK			
Köu	közlekedési és közmű terület		
Eg	erdőgazdálkodási - gazdálkodási célú erdő		
Má-á	SZ	0,3	mezőgazdasági terület - általános
	5,5/4,5	20ha/50ha	
Má-t	SZ	0,1	mezőgazdasági terület - természetserű gazdálkodási igényű
	-	50ha/-	
Mk-k	SZ	3	mezőgazdasági terület - kertes
	4,5	720	

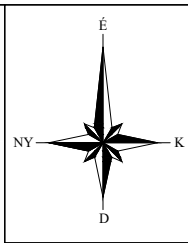
Agostyáni út keleti szakasza SZT-1/m6 jelű 5. fedvényterv M=1:4.000



Csenger-völgy SZT-1/m5 jelű 4. fedvényterv M=1:7.000



Szomód Településrendezési eszközök módosítása -2019



Munka megnevezése: Szomód Településrendezési eszközök módosítása		
Munkakód: Szabályozási Terv módosítása		
Megbízó: Szomód Község Önkormányzata		
Tervező: PRO TERRA Kft. Urbanisztikai Ügynökség		
1138. Budapest, Esztergomi út 18. Tel: 237-0059 Fax: 329-6041, e-mail: probterra@proterra.hu		
Felelős településrendező - tervező: Tóthné Szilágyi Csilla		
Tervező munkatárs: Pocsok Katalin (TT 01-5086)		Méretarány: M=1:7.000 M=1:4.000
Dátum: 2019. augusztus		
Készült az 1053 sorszámú állami alapadatok felhasználásával.		SZT-1/m5 SZT-1/m6
Szintvonalak 2,5 méterenként.		

A 12/2019.(IX.09.) önkormányzati rendelet 1. melléklete