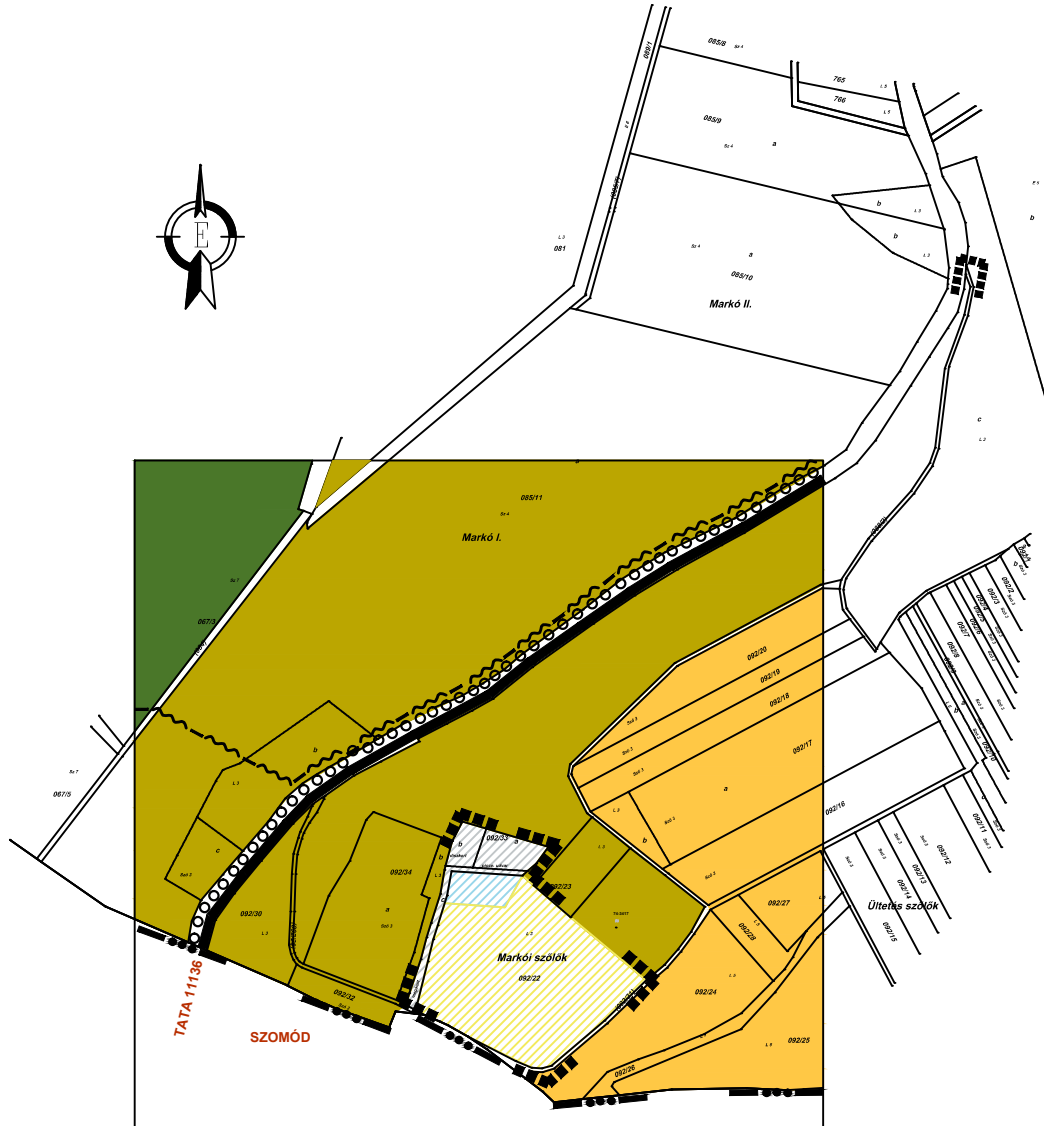


DUNASZENTMIKLÓS, Markói szőlők SZERKEZETI TERV M = 1 : 6000












2015

Készült az állami alapadatok felhasználásával



JELMAGYARÁZAT

meglévő tervezett

| | |
|---|---------------------------------------|
|  | Módosítással érintett terület |
|  | Közigazgatási határ |
|  | Általános mezőgazdasági terület |
|  | Védett mezőgazdasági terület |
|  | Kertés mezőgazdasági terület |
|  | Különleges mezőgazdasági üzem terület |
|  | Erdő terület |
|  | Vízgyűjtő terület |
|  | Országos közút |
|  | Kerékpár út |
|  | Csúszásveszélyes terület határa |

TERVEZÉS-ST BT.
Tatabánya, Tátra u. 1/A.
Településtervező:
LÁSZLÓ TIBOR
okl. építésmérnök
TT - 1/11 - 0086
Szakági közreműködő:
Környezetvédelem:
LAKI FERENC
környezetvédelmi szakmérnök
SZKV-hu SZKV-le SZKV-vf SZKV-zr/11-392