
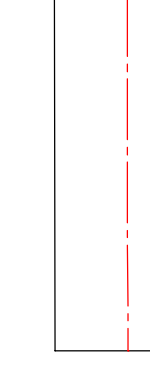


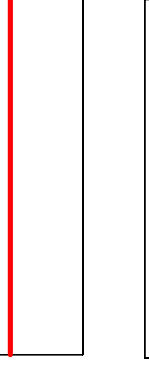



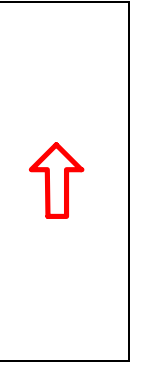

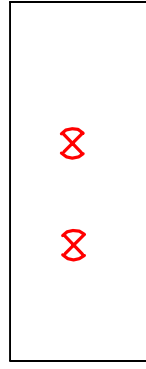


Jelmagyarázat

-  Közigazgatási határ
-  Beépítésre szánt, illetőleg beépítésre nem szánt területek határa
-  Övezeti határ
-  Szabályozási vonal
-  Irányadó szabályozási vonal
-  Irányadó telekhatár
-  Kötelező telekösszevonás
-  Javasolt telekösszevonás
-  Tervezett megszüntetés
-  Javasolt megszüntetés
-  Nyilvántartott régészeti lelőhely

46/2009 (XII.02.) rendelet (R1) mellékletét adó adatok felhasználásával. 2009. december 02.