








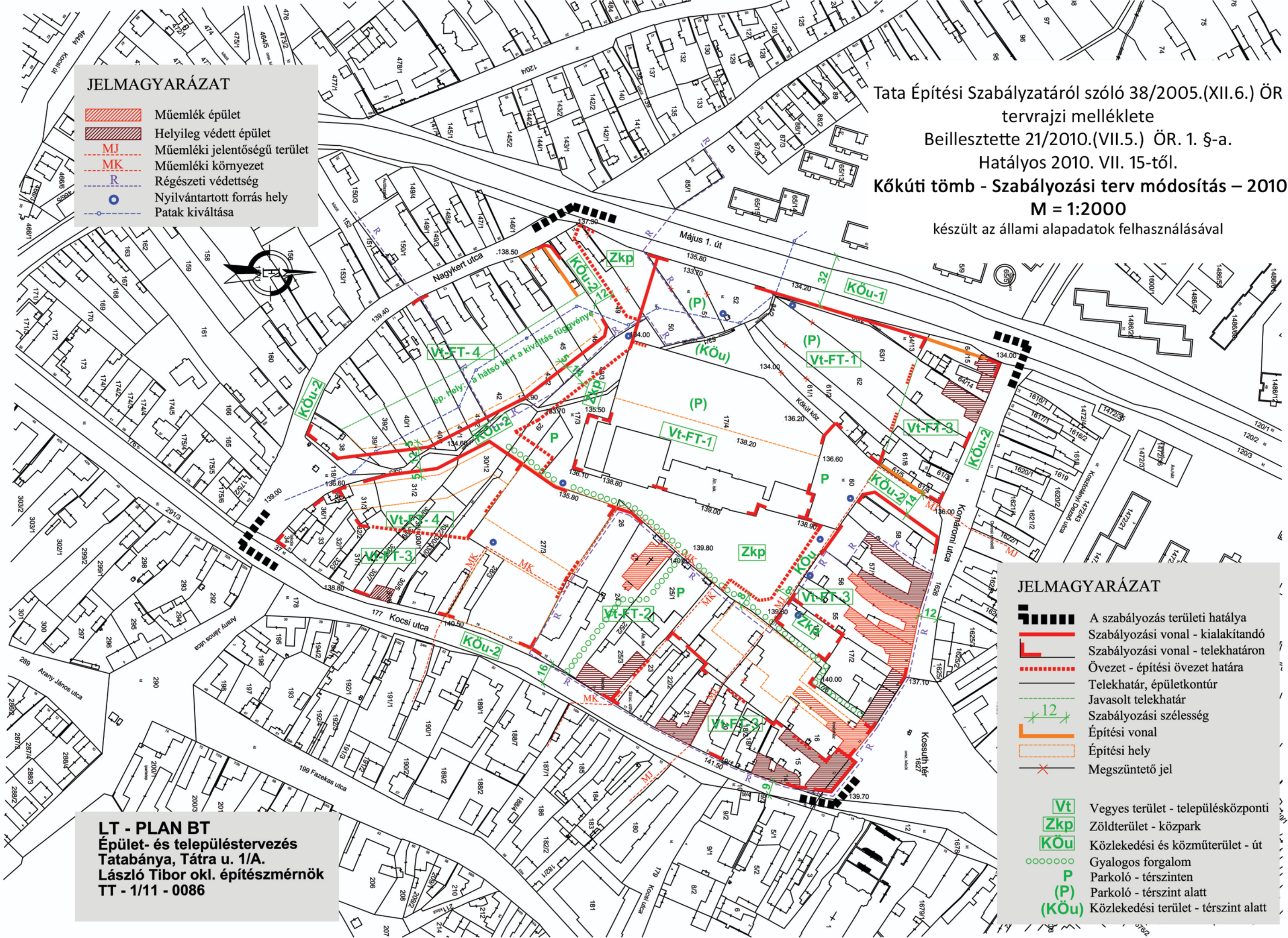
JELMAGYARÁZAT

-  Műemlék épület
-  Helyileg védett épület
-  Műemléki jelentőségű terület
-  Műemléki környezet
-  Régészeti védettség
-  Nyilvántartott forrás hely
-  Patak kiváltása











Tata Építési Szabályzatáról szóló 38/2005.(XII.6.) ÖR
tervrajzi mellélete
Beillesztette 21/2010.(VII.5.) ÖR. 1. §-a.
Hatályos 2010. VII. 15-től.








Kőkúti tömb - Szabályozási terv módosítás – 2010
M = 1:2000

készült az állami alapadatok felhasználásával



JELMAGYARÁZAT

-  A szabályozás területi hatálya
-  Szabályozási vonal - kialakítandó
-  Szabályozási vonal - telekhatáron
-  Övezet - építési övezet határa
-  Telekhatár, épületkontúr
-  Javasolt telekhatár
-  Szabályozási szélesség
-  Építési vonal
-  Építési hely
-  Megszüntető jel

-  Vegyes terület - településközponti
-  Zöldterület - közpark
-  Közlekedési és közműterület - út
-  Gyalogos forgalom
-  Parkoló - térszinten
-  Parkoló - térszint alatt
-  Közlekedési terület - térszint alatt

LT - PLAN BT
Épület- és településtervezés
Tatabánya, Tátra u. 1/A.
László Tibor okl. építésmérnök
TT - 1/11 - 0086